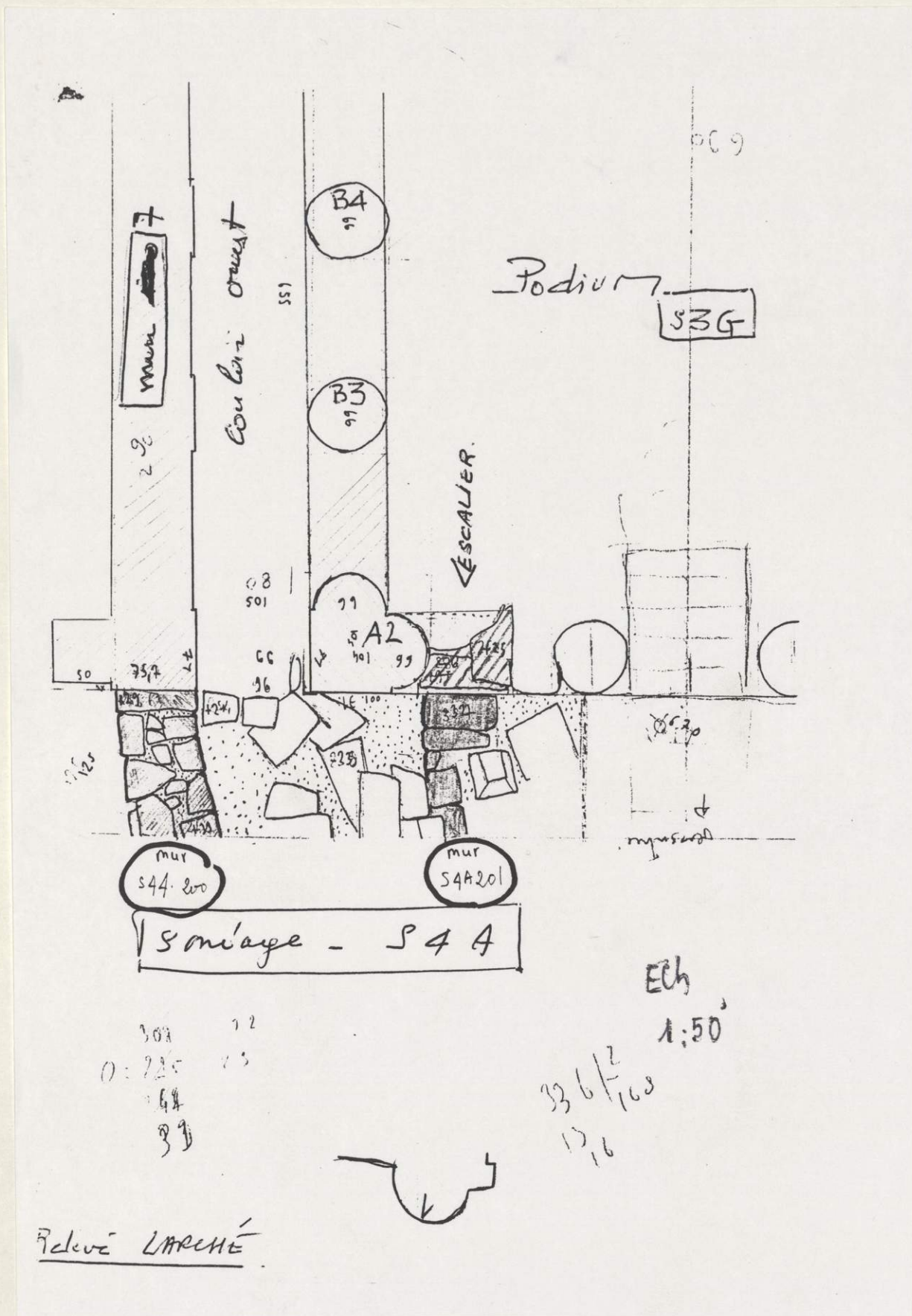
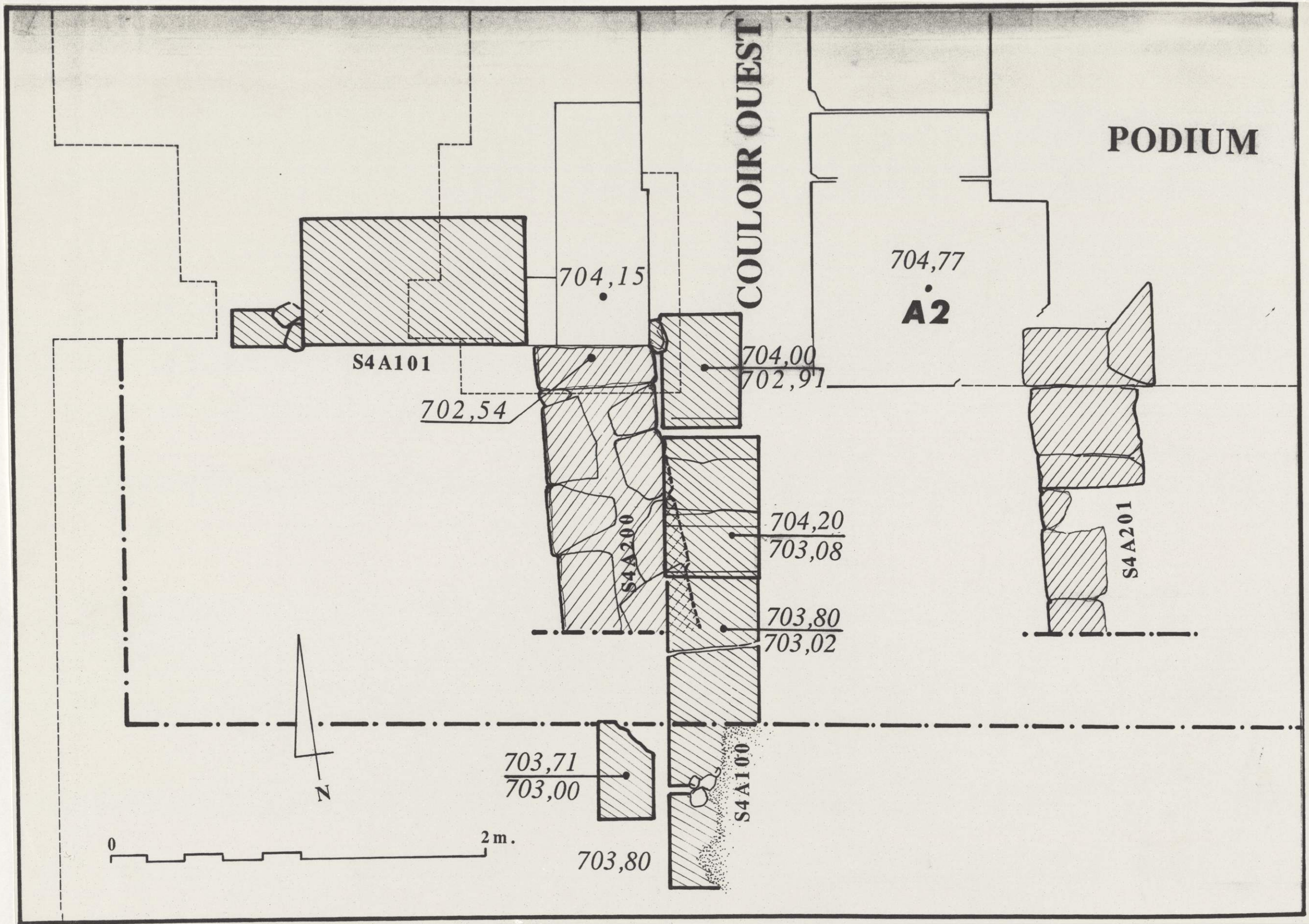


K. Edh	DHARH - TEMPLE
A	Re. DH 84. 54.01
1/10 ^e	Elevation du mur A100
Ed.	C. JUSTIN

2	Re DH0454.02
croquis de situation du sondage S4A.	
Ech. 1/50	F. LARCHE



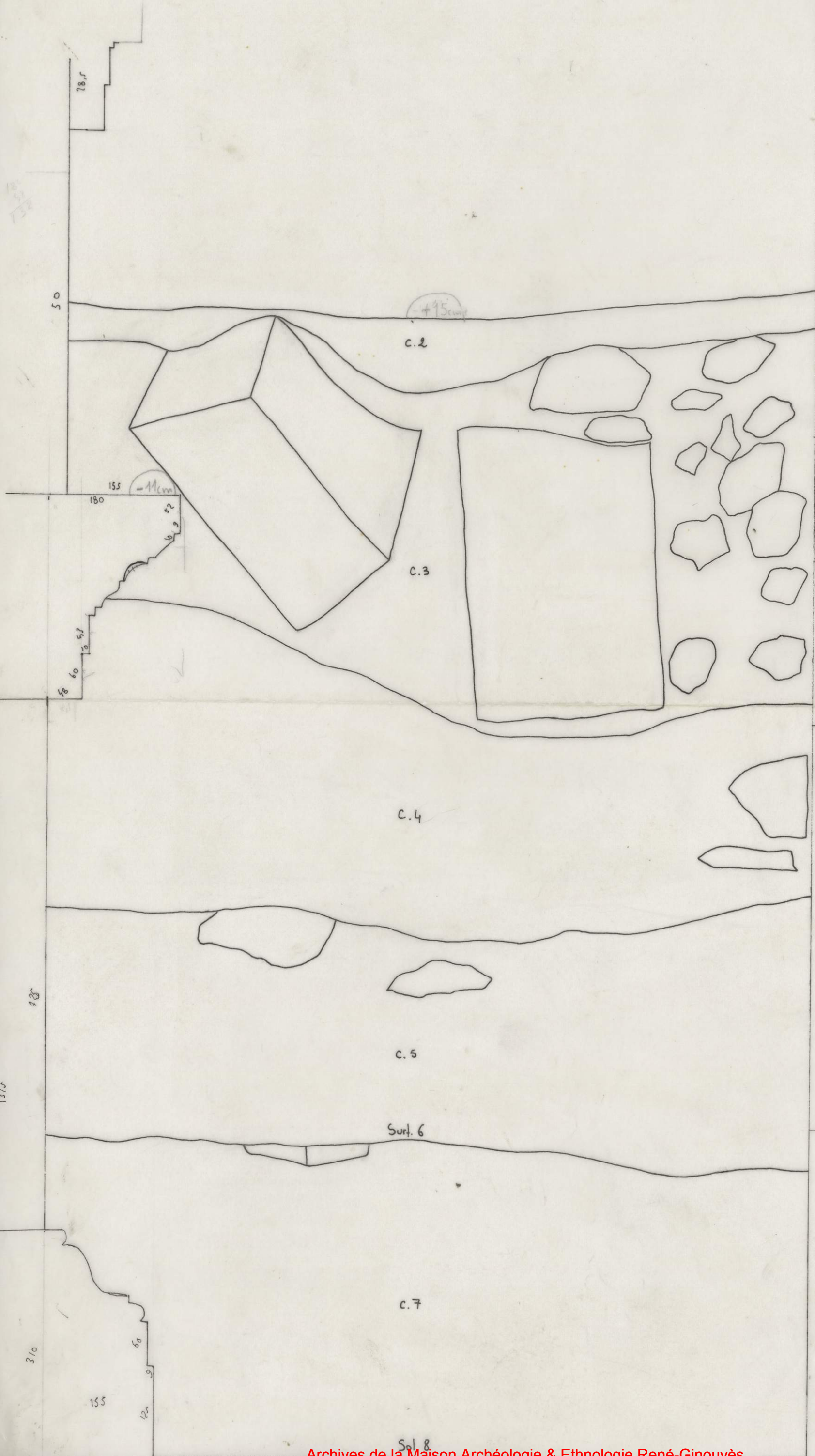


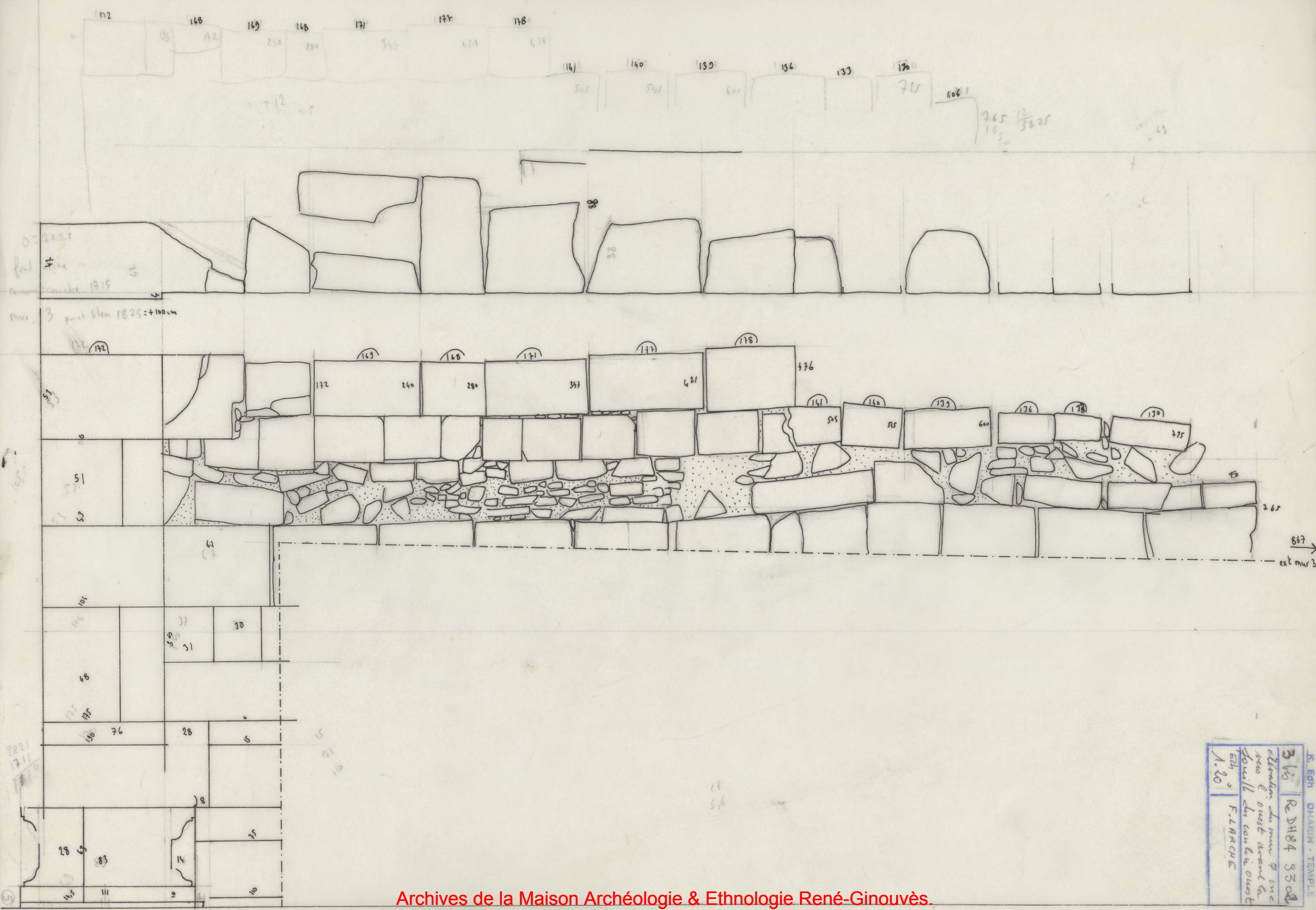
K. Edh DHARIH - TEMPLE
 2 bis DH 84. S403
 Mur au n° 100 S403
 de 83.54.02. (n° 1)
 1/20. 1 chambre

Sondage de coubir N - Coupe S-N
Echelle 1/5° F.L. - C.S.

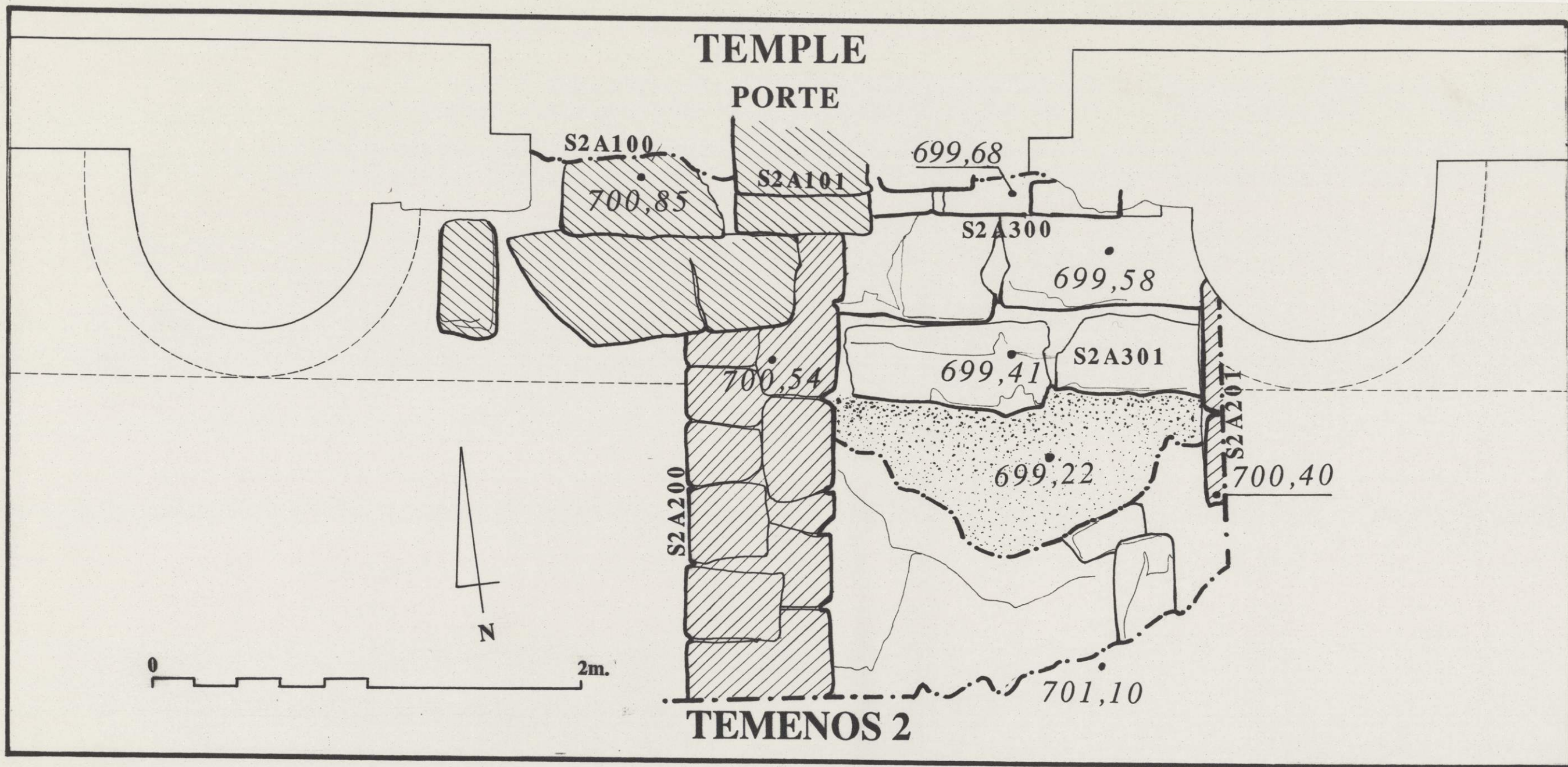
K. Edh DHARIH - TEMPLE

3	Re DH.84.93.01
Coupe stratigraphique à l'entrée du coubir Nord.	
Edh 1/5°	F. LARCHE C JUSTIN





K. Ech DHARIM - TEMPLE
3 vis Re DH84 8302
élévation du mur 7 sur
vers l'ouest avant la
fouille du couloir ouest.
Ech 1/20 F. LARCHE
A. 20



K. Edh DHARH - TEMPLE	
A	Re DH94 S2.01
Pnt. <i>estimation</i> du terrain principal	
travaux (estimation)	
1/20	A. CHAMBERLAIN

*A chambre d'appt
en copain & F. LAURE
des photos
- copain et de son
publicité & Spire
à copier - (spire)*