



50W

0

50E

680

690

# SANCTUAIRE

# Wadi

## Temple

## Temenos 2

## Temenos 1

## MAISON

*face à  
pentes de la  
partie d'abord-VOUW*  
Parc N

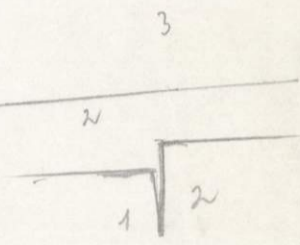
*Parc NE  
terrasse à aménager  
pour la fin*

*Parc est*



1 ReDhol. 58-59a-59a-1  
cryptopoligone 38  
au Nord  
A Chamber

S.9.



58



de part d'axe 58.19 ouest

de part d'axe 58.18 (ouest)

PUR. H7

59

NORD ouest du Temple.  
PUR 2

surface de travail  
(ce n'est pas en sol)

58

casque

2 de H. 58-58a-59a
crypto-porphre. 9
entière
A Chambon

12

départ d'arc Sud de S9.05  
 restauré avec 2 tiges de  
 cuivre. en Août 2004.

S9.



82

Arc  
S8.19

arc  
S8.18

mur S8.20

pièce métallique

mur S8.2a

10

S8a

départ de l'arc S8.19

trou de refend  
(32 m. au total)

(trou) S8.2a voir l'après

CH. SULTAN

4 Ech DHARIM - TEMPLE  
 3 Re Hq. S8-S8a-S9a-3

le couloir ouest se nomme S8  
 le cryptographe ouest — S8a  
 le couloir N se nomme S9  
 le cryptographe N. " S9a



Bloc déplacé

S9.



Pilin S9.05 nord

mur S9.26

plin. S9.05<sup>06</sup> Nord

plin S9.05<sup>06</sup> sud

↑  
S8

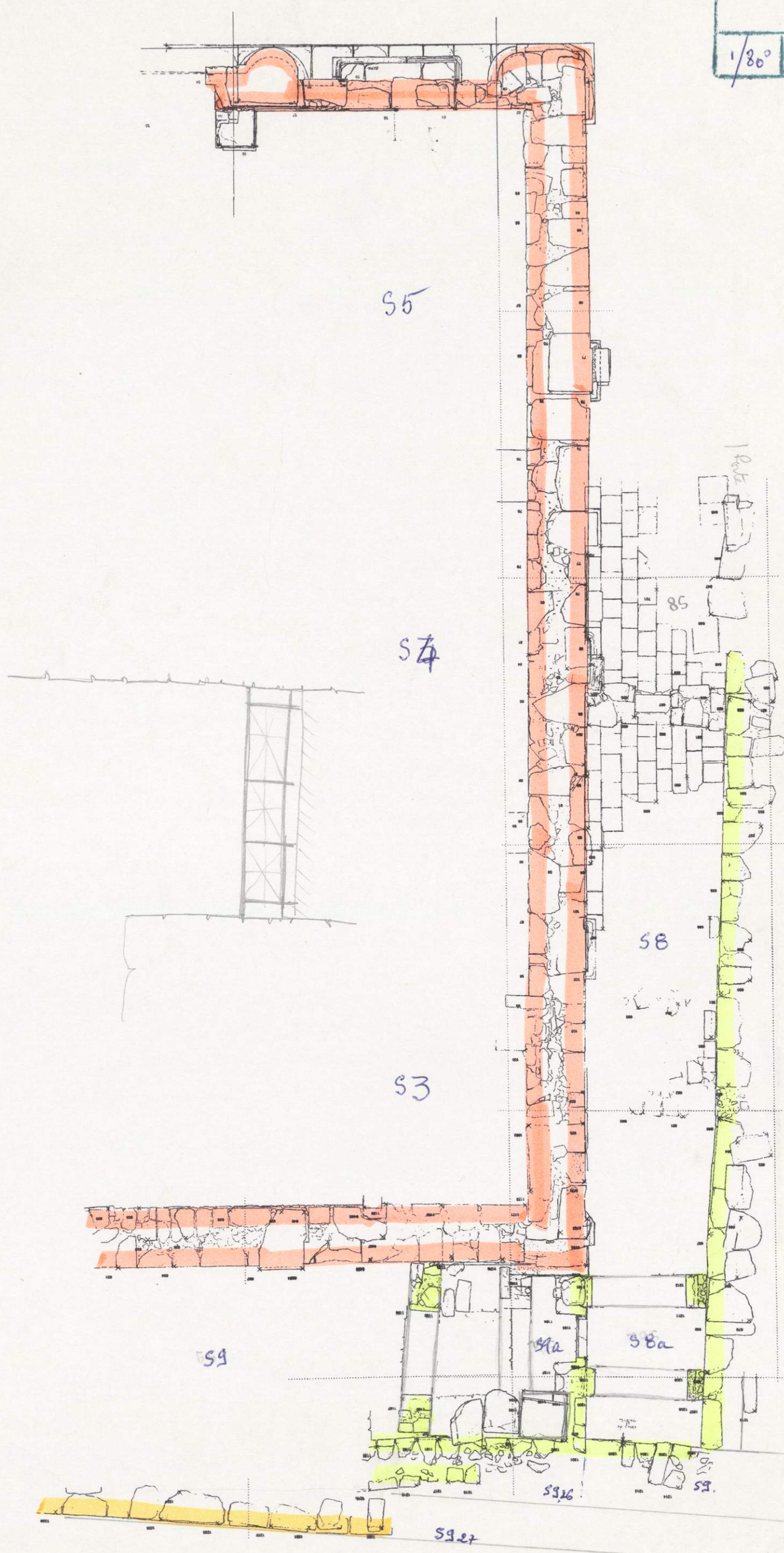
↑  
S9

Pilin de base S9.05 sud

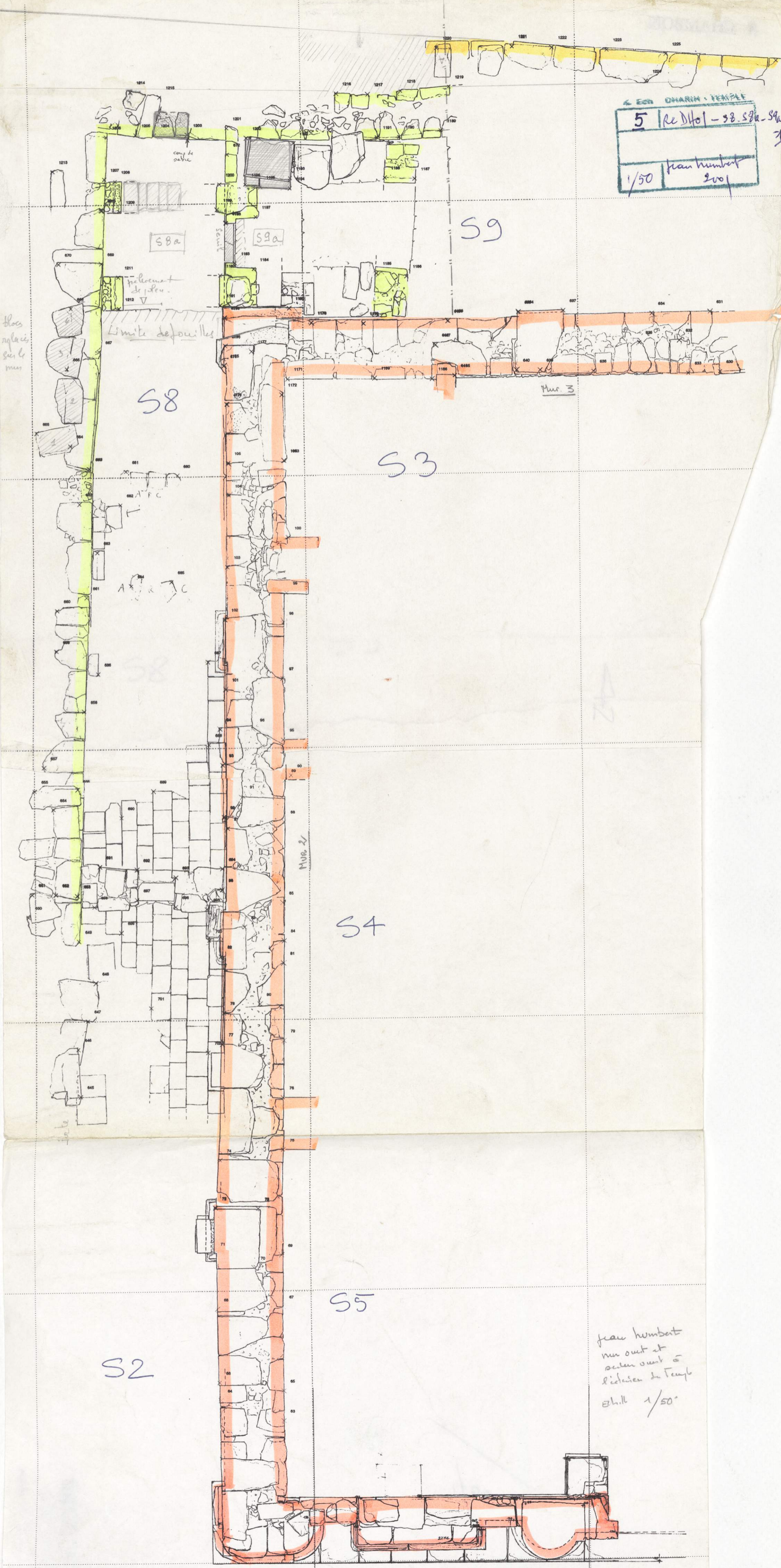
4 R.DHo | s8a-s9a - 4  
1/80 Jean Hubert 2001



Dessin 2001  
1/80°



Ech. DHARIM - TEMPLE  
 5 | Re D Ho | - 98. S8a - S9a  
 1/50 Jean Humbert  
 2001



bloc en place sur le mur

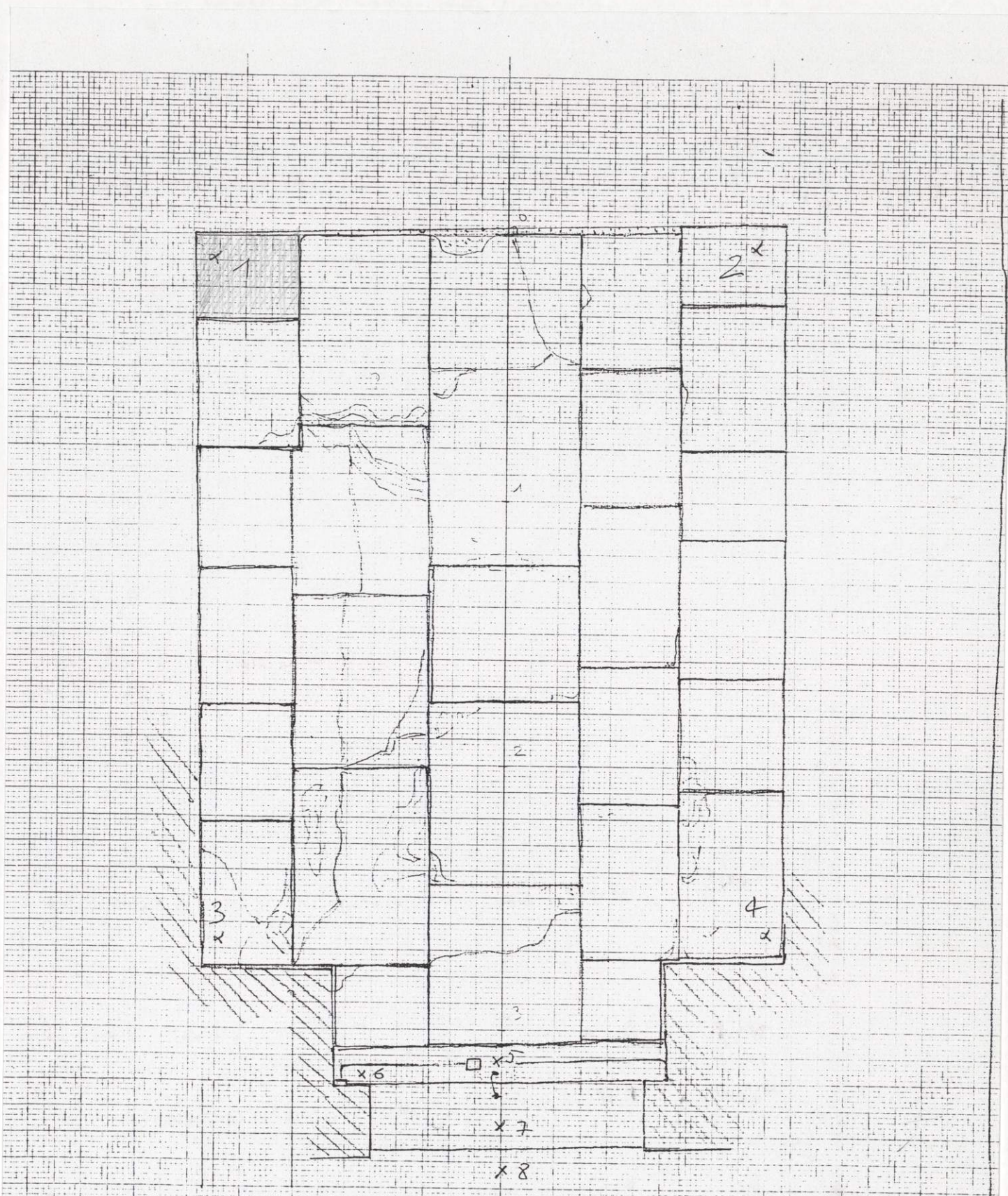
Limite de fouilles

A.P.C.

A.P.C.

Jean Humbert  
 mur ouest et  
 selen ouest à  
 l'extérieur du Temple  
 Ech. 1/50

6 | Le DHol 53H-  
 dallage & la piece 53H  
 1/20° | 26.07.2001  
 Jean           



Platf - 702,90 + 1,27 = 704,17

Kln. salle Dhoul 2001  
 53H  
 Complément dallage  
 et seuil  
 1/20° 26/7/2001

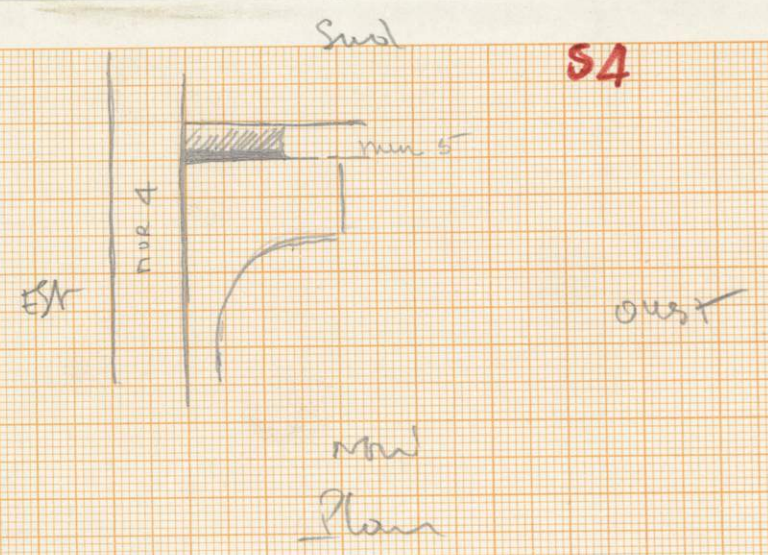

- 1 401 385
- 2 401 385
- 3 392
- 4 392
- 5 395
- 6 399
- 7 386
- 8 389

700,28



54

Vue vers le Sud



mur  
Plan

1:20

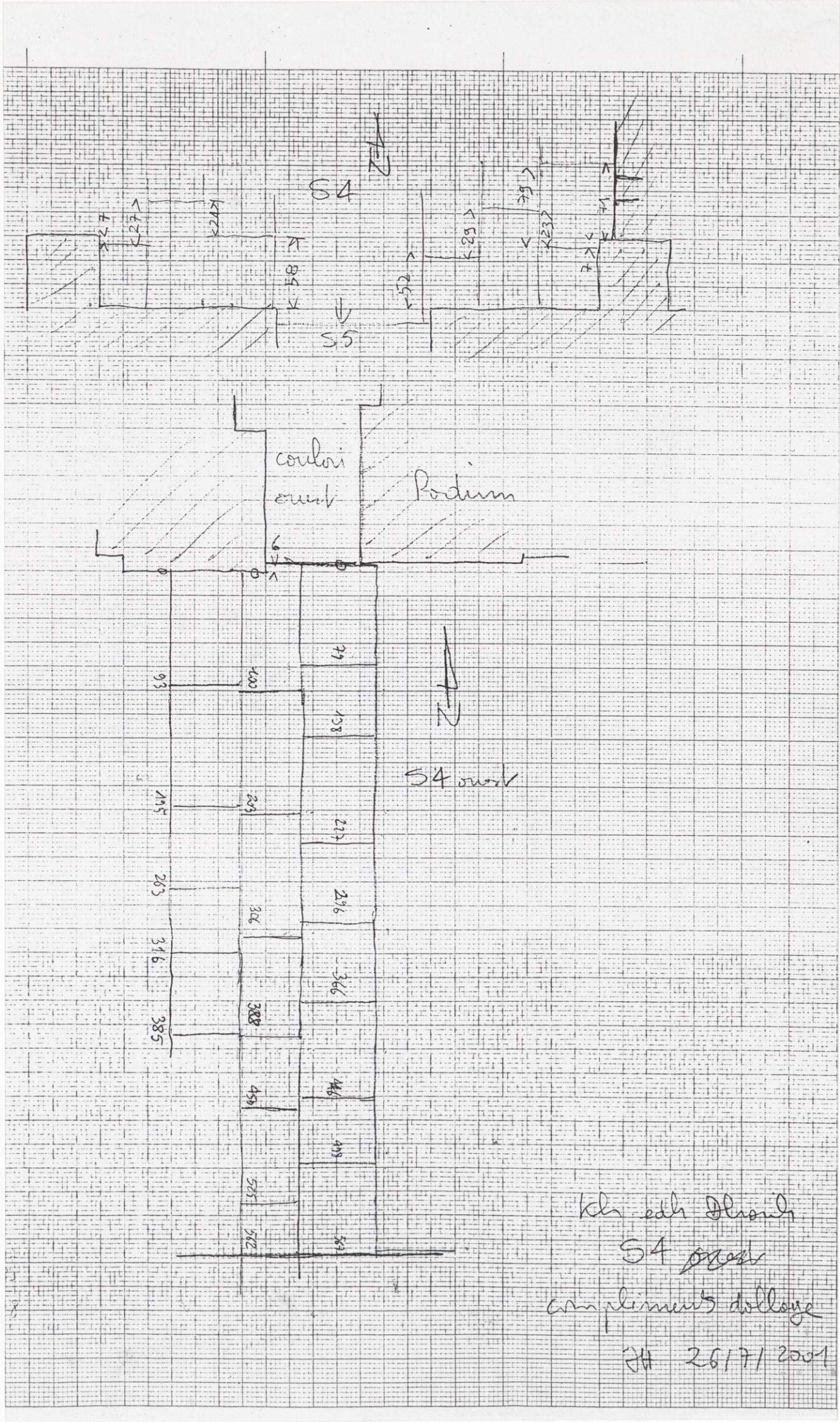
1/20	A Chambon
appareil de mur 5	
7 12.11.01. 54. 01	
K. ECH DIARRH. TEMPL.	

chaînage.

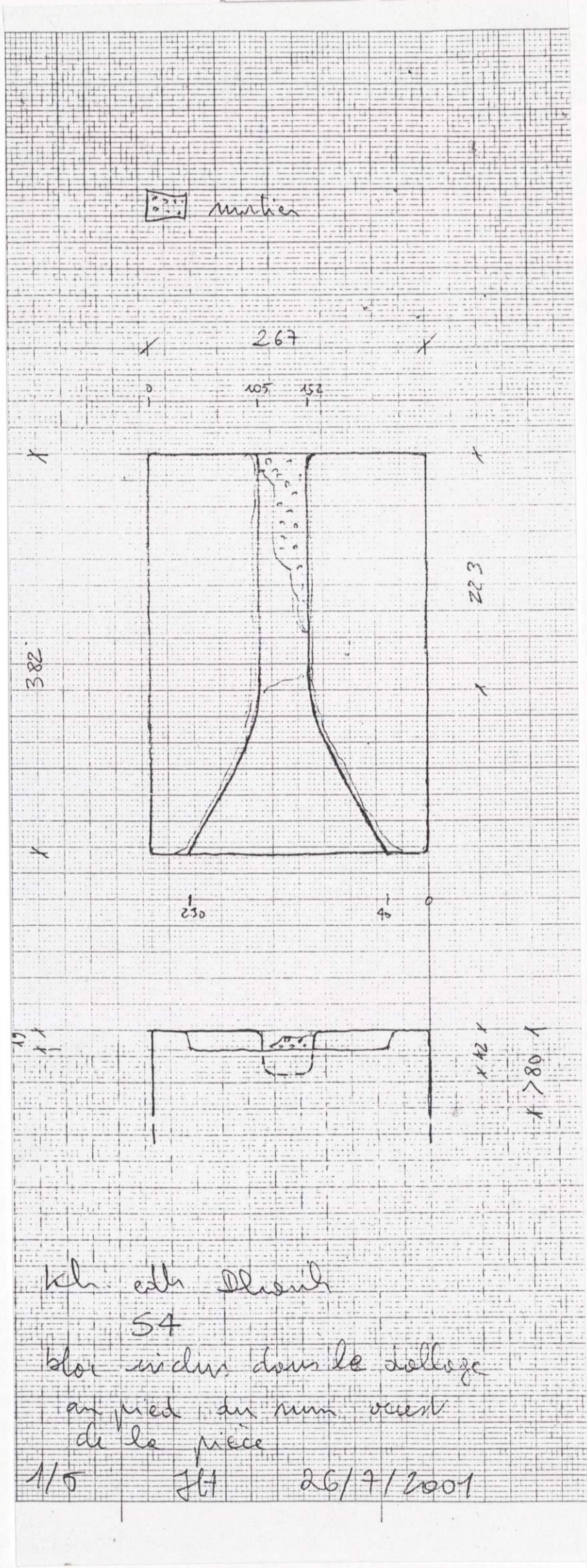
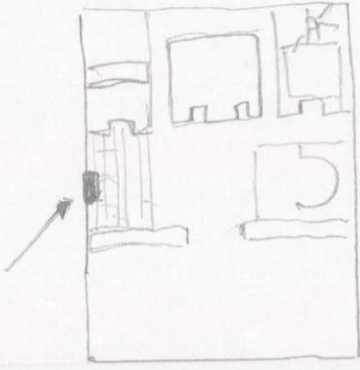
Revue

3

8	RDH01 S4-02
complément de dalle	
S4000T.	
9	26.07.2001
3	jean henry



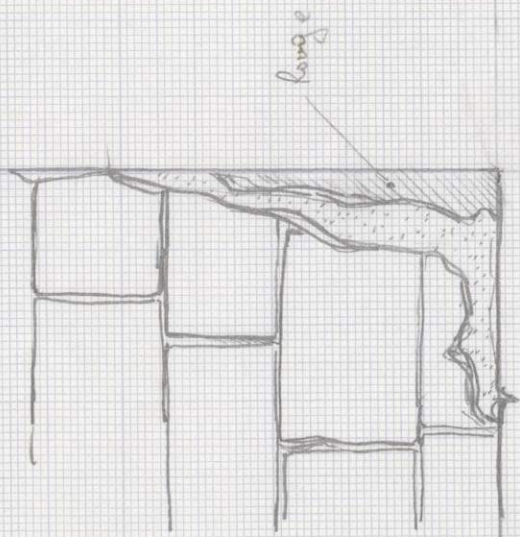
kh edh Dharih  
 S4 ouvert  
 complément dalle  
 26/7/2001



VESTIBULE du Temple NAB/AD7.  
 enduit en plâtré sur lauge NE  
 avec trace de peinture rouge  
 → voir la page 54


dans l'angle SW, on a dégagé sous l'auge pour  
 mettre en évidence le cadre mural du mur W.  
 celui-ci est très épais, comme ailleurs, fait en 2 couches  
 la couche près du mur épaisse de 4 cm la couche  
 extérieure de 6 cm.

on a mis aussi au jour une corniche à fers dentelés  
 de même type que celle sortie de derrière la bride.



Eleuthère 1 lauge NE

ouverture de chaque arête  
 = 20 cm




Plan ang NE

voir photo diapo →

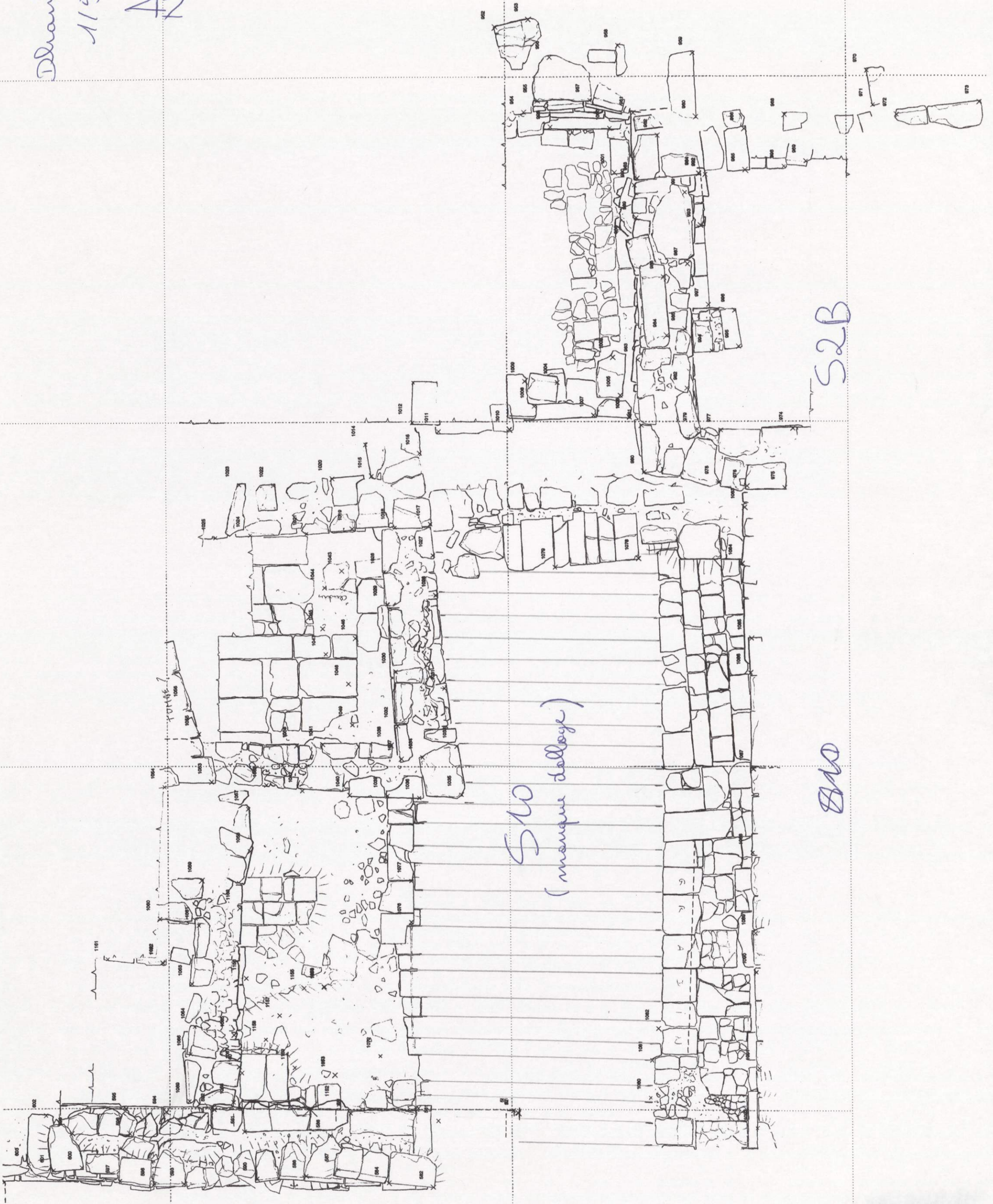
1/2 Ech DHARIM - TEMPLE

11	RdH of SS.02
vestibule	angle NE
1/20	A. Durand

Drawing 2001  
1/50

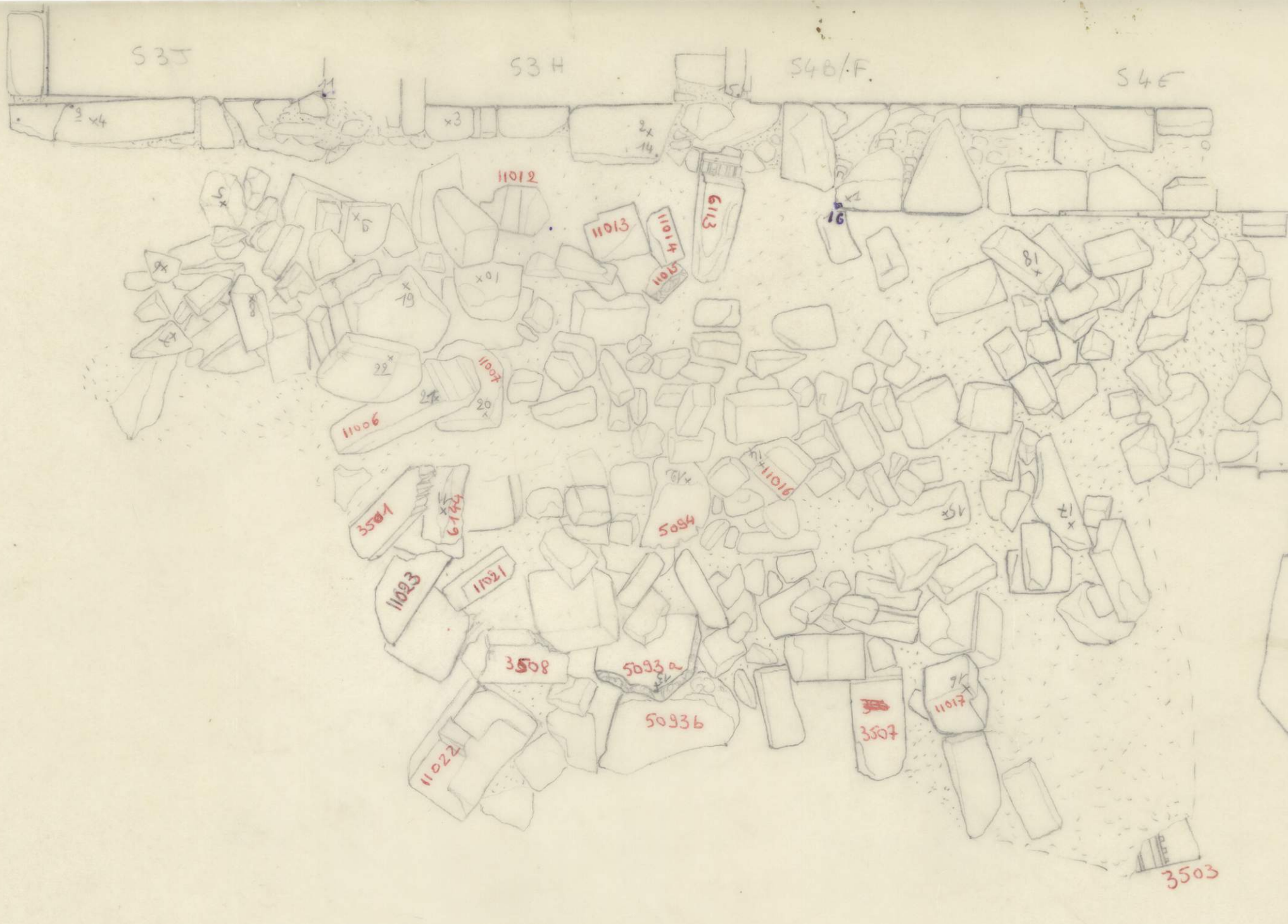


Ech. DHARH - TEMPLE  
DHo1. S10/S2B.  
1:50 H-201



S5





K. ESN DHARIM - TEMPLE	
Plan S8-01	
Plan de charis n°1	
1/50	28.09.2007
	Delphine Mallescu

DH  
S8-1

1/50e

SV

Re D101, S8.01bis
plan de chute n° 1
SV.



S8

11021

11022

11023

11046

S4

Secteur S8

Photo numérique de pierre Vakoni n°1

11/07/2001.

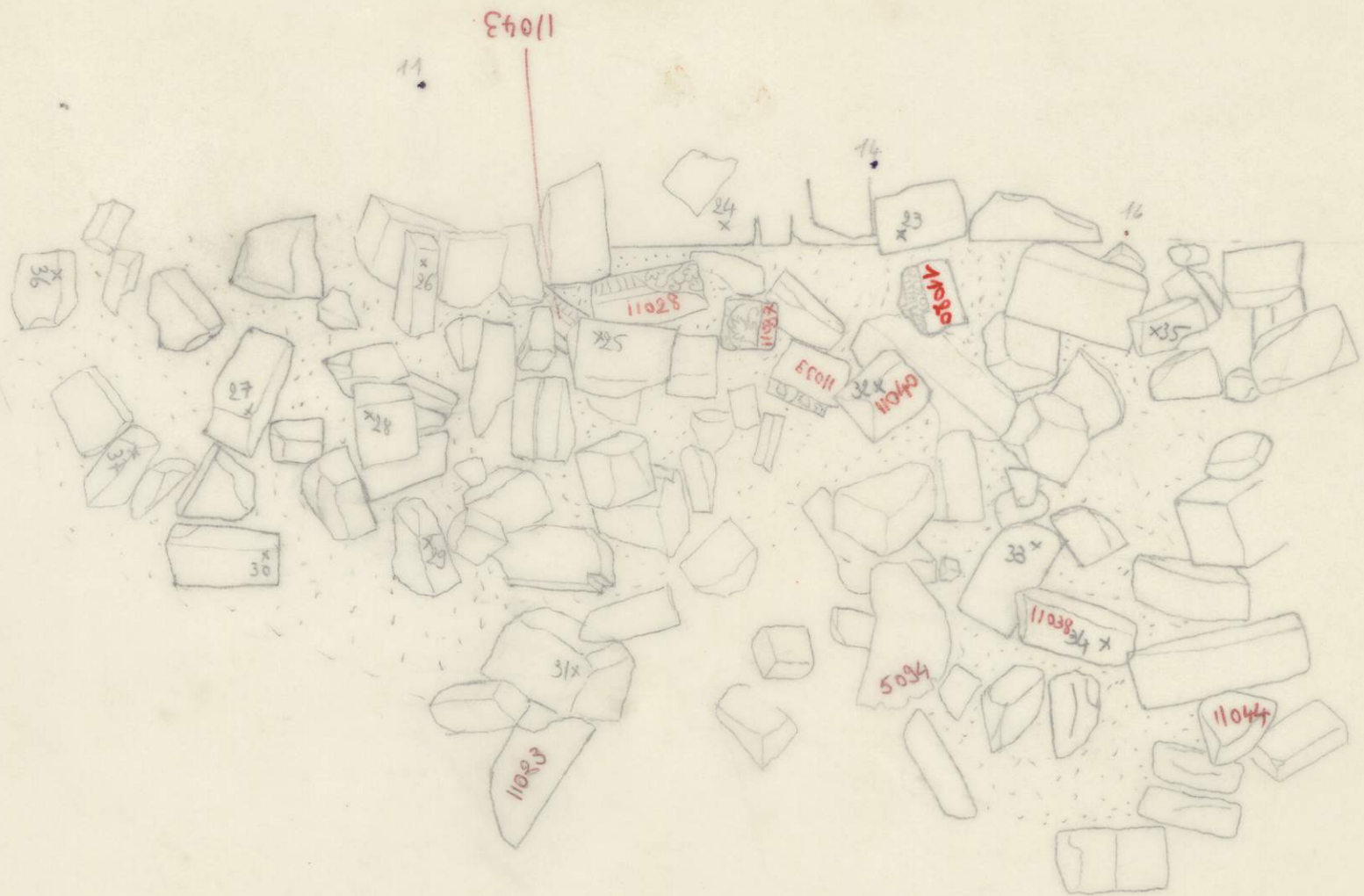
S3H

S3J

mm 6

mm 7

mm 3



DH01  
 58-2  
 1/50e

1/50°	plan de l'habitat no 2	ETH. DHARIN - TEMPLE
		25401-58-02

SV



ReDHo/SB02bis
plan de chute n°2
SV



S8

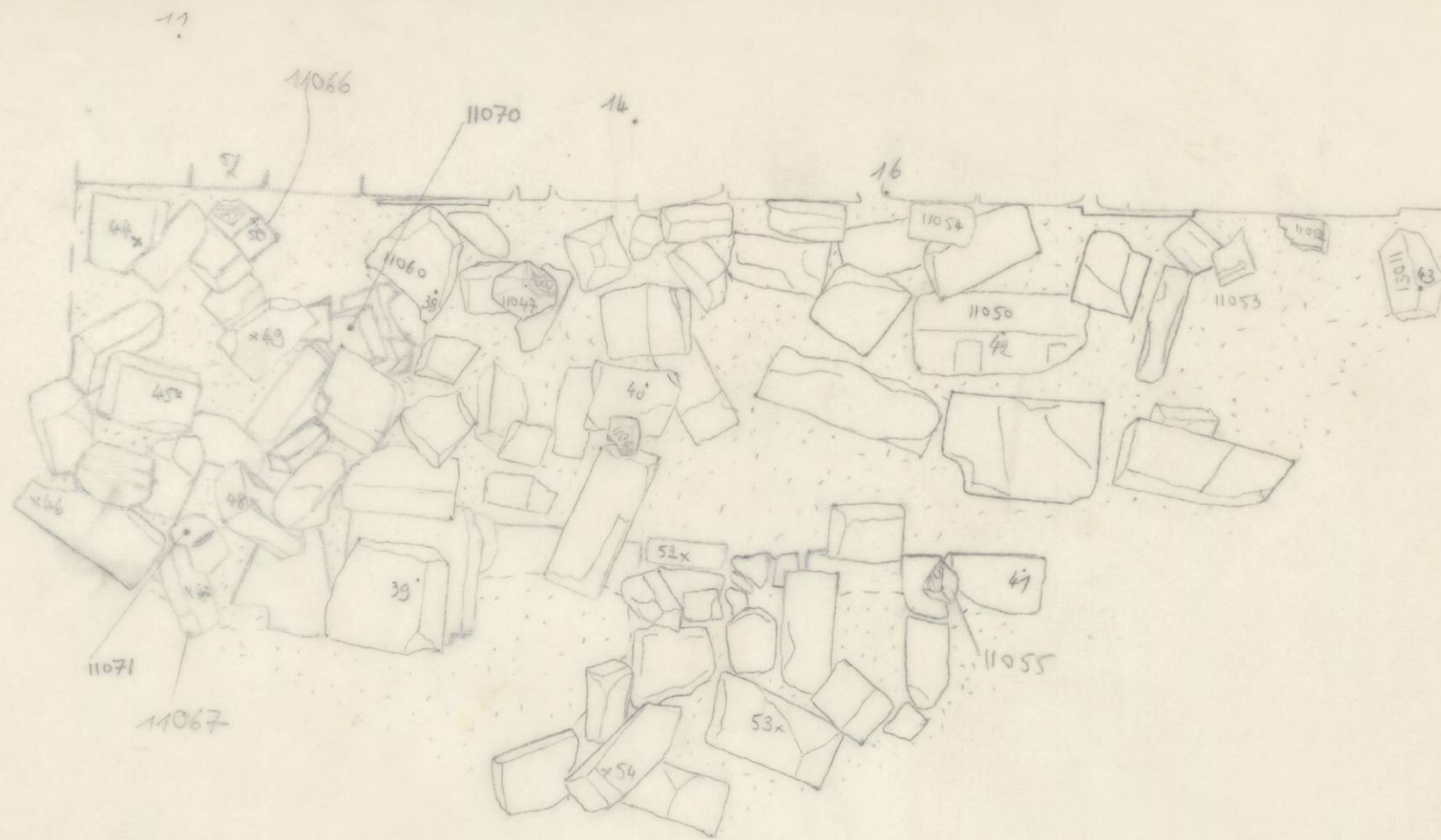
Secteur 58 Photo numérique de 27/12/2001

107/2001

S4

S3H

S3J



SUP. mettre pour les 3 relevés de éléments de colage  
 permettant de les surposer

1/50	28.05	16.11.01-58-03
plan de site n° 3		

DH 01  
 58-3  
 1/50e

Re Hol. 58. 03 h/s

plan de chute n° 3

SV



S8

Secteur 8 - plan de chute n°

S4

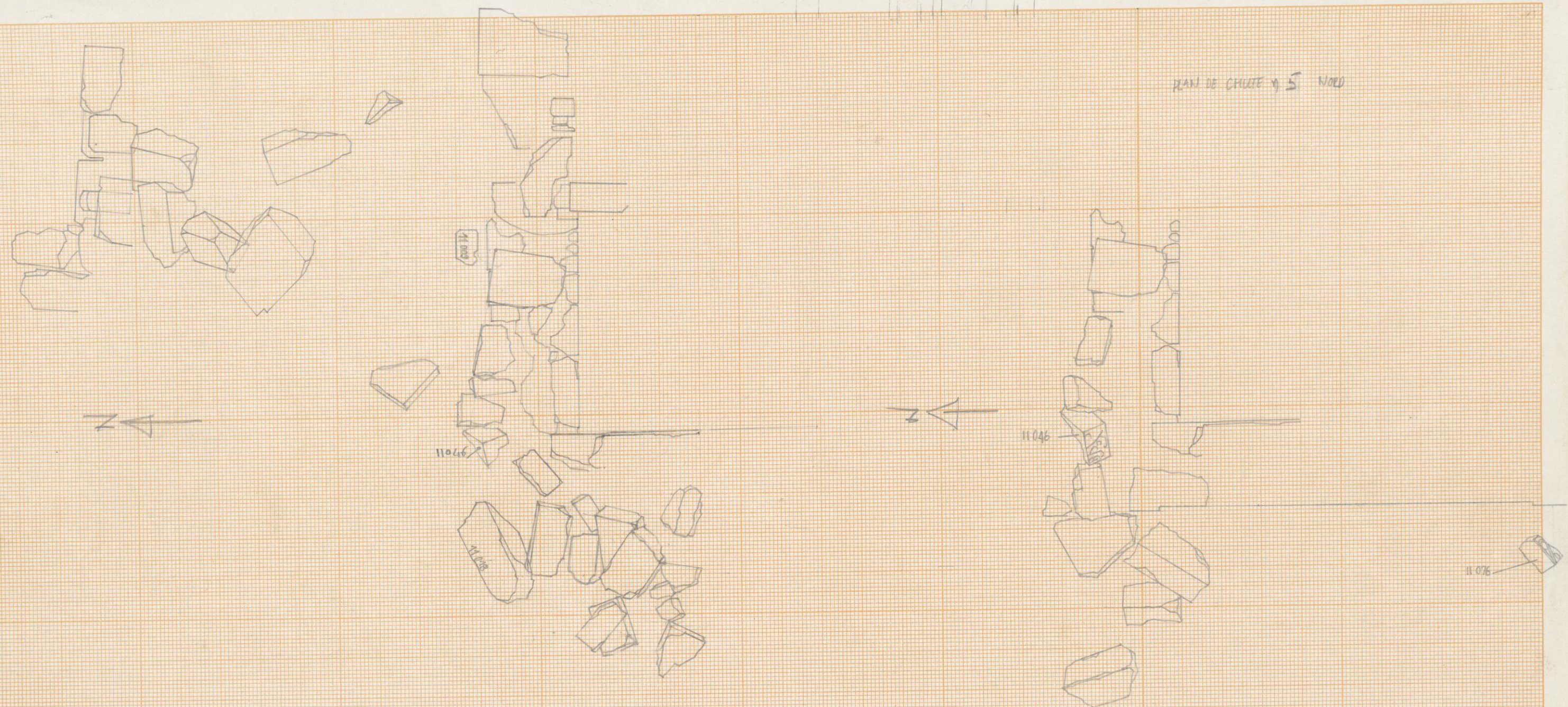
photo numérique de Sylvie Vaton n° 28.07.2001.

n° 3

S3H

S3J

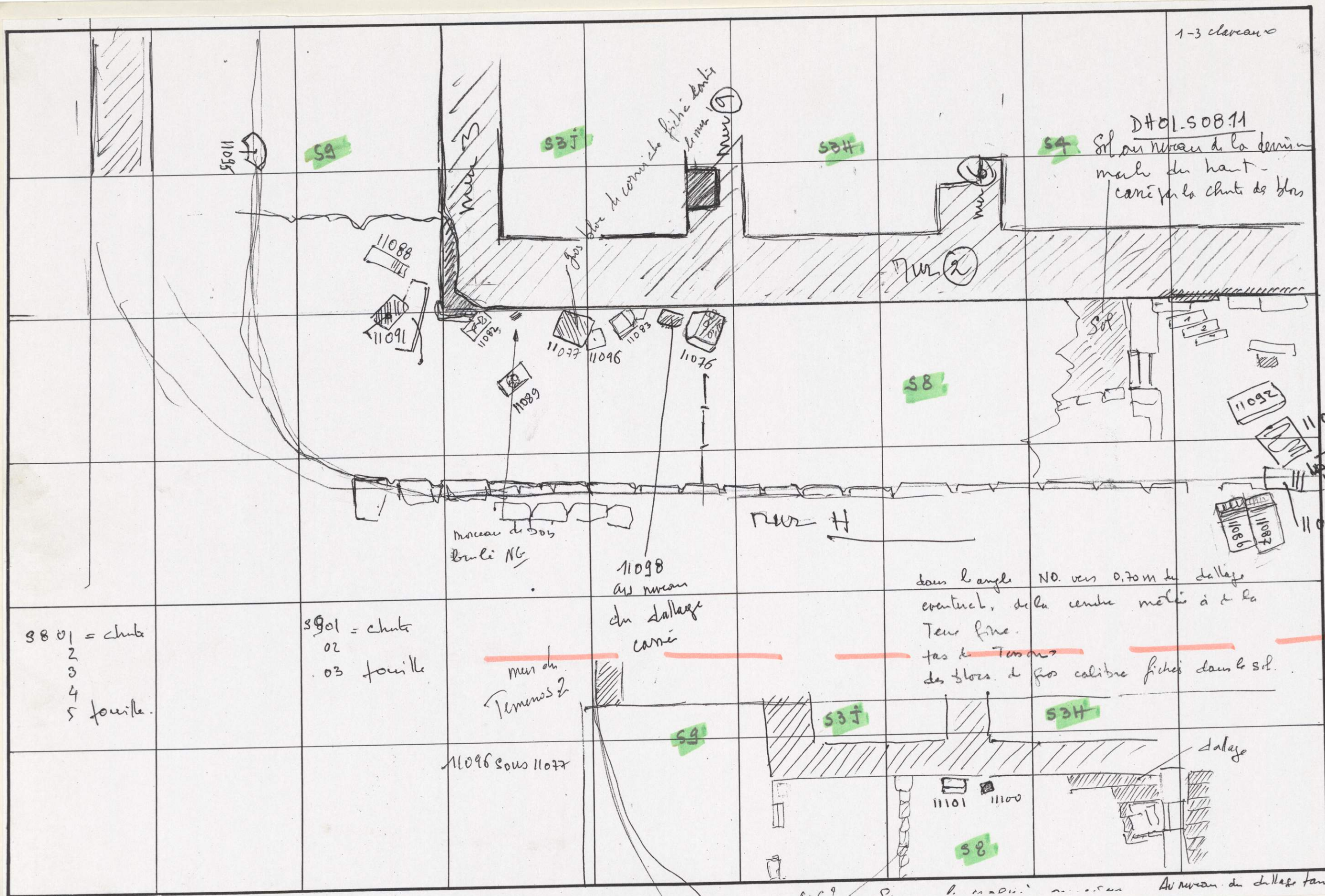
PLAN DE CHUTE 9, 5 NORD



KHIBET EN DHARIN  
 RE DH 2001 SB. 4  
 (SECTEUR 8)  
 ECHELLE 1/50  
 RAPHAEL DRIZARD  
 OUILET 2001

EN DHARIN - TEMPLE


RE DH 01 SB. 04 N° 01  
 plan de chute  
 n° 1/50  
 Raphael Drizard



3801 = chute  
 2  
 3  
 4  
 5 fouille.

3901 = chute  
 02  
 03 fouille

mur du Temenos 2

11096 sous 11077

11098 au niveau du dallage carné

dans l'angle NO. vers 0.70m du dallage éventré, de la cendre mêlée à de la Terre fine. pas de Temenos des blocs de fer calibre fichés dans le sol.

dallage

Au niveau du dallage fantôme

1-3 cleveau

DH01.508.11  
 Sol au niveau de la dernière marche du haut-carné par la chute de bloc

dessin non échelle 1/50

1/50	Ac.
DH01.508.06	
plan de chute n° 6	

Re) H0158.07

Relève final de la partie Sud

11/50 Ac 16/08/01

DH01 08.12 Le système byzantin au fin de fouille. regroupe S08.01 à S08.11 et 13

Installation byzantine établie à moins de 100m. parois : (H21)

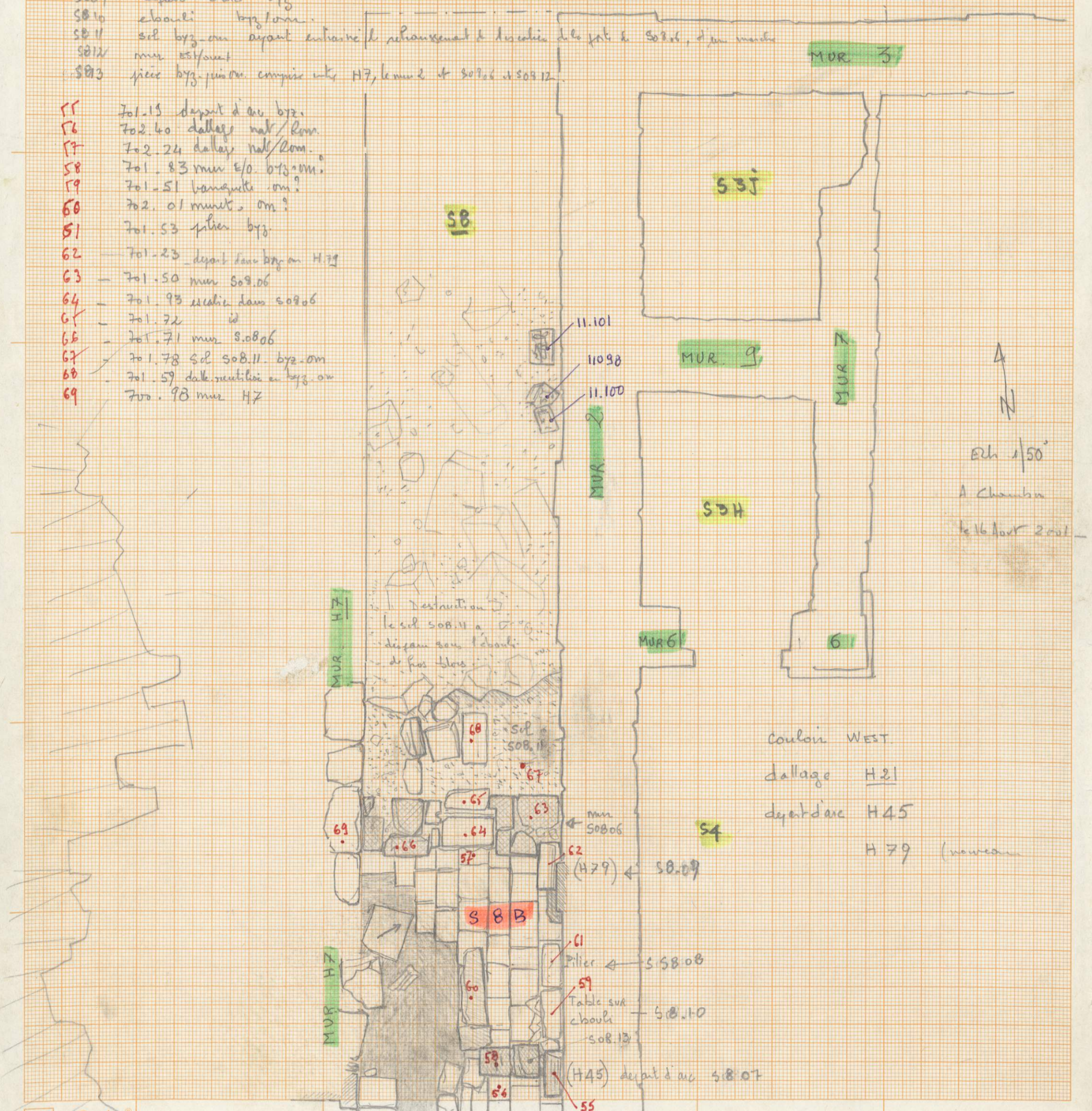
à l'ouest du mur de Temple. Adresse du Cypre antique

Coulon Nord

Éléments concernés

- S08.06 mur byz. Estouat sur pote et assise de 2 marches avec expansion à l'ouest
- S08.07 départ d'arc byz
- S08.08 plan byz
- S08.09 départ d'arc byz
- S08.10 éboulé byz/rom.
- S08.11 sol byz-rom départ entrasse de renforcement de décoration de la porte de S08.06, d'un mur
- S08.12 mur Est/ouest
- S08.13 pièce byz-pur rom comprise entre H7, le mur et S08.06 et S08.12.

- 55 701.15 départ d'arc byz.
- 56 702.40 dallage nat/Rom.
- 57 702.24 dallage nat/Rom.
- 58 701.83 mur E/O byz-rom.
- 59 701.51 lanquette om?
- 60 702.01 mur, om?
- 61 701.53 plan byz.
- 62 701.23 départ d'arc byz om H79
- 63 701.50 mur S08.06
- 64 701.93 assise dans S08.06
- 65 701.72 id
- 66 701.71 mur S.08.06
- 67 701.78 sol S08.11 byz-rom
- 68 701.59 dalle rectiligne en byz-rom
- 69 700.98 mur H7



Coulon WEST  
 dallage H21  
 départ d'arc H45  
 H79 (nouveau)

le Dholsb. 58.07  
 plan final de la  
 partie Sud  
 1/50 A 16.03/0

DHolsb DB. 12 Le secteur byzantin  
 au fin de fouille. référence S08.01 à S08.11 et 13

installation byzantine établie à partir de dalle ramée (H21)

à l'ouest du mur de Temple. Adresse du cycle antique

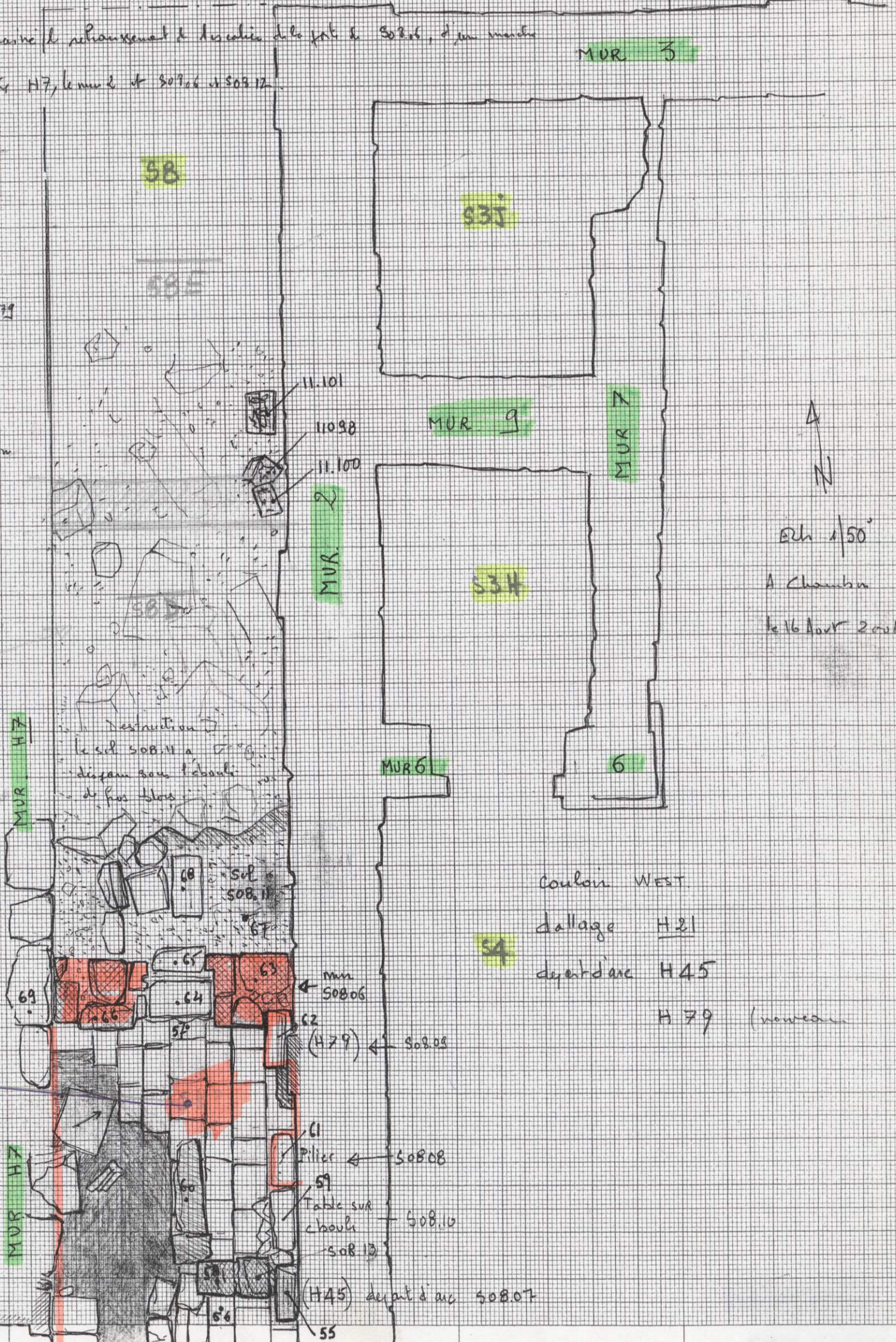
Éléments concernés

- S08.06 mur byz. Estouait une porte et escalier de 2 marches avec rampante à l'ouest
- S08.07 devant d'arc byz
- S08.08 plan byz
- S08.09 devant d'arc byz
- S08.10 éboulis byz/rom.
- S08.11 sol byz-rom devant entraine le renforcement de décoration de la porte de S08.06, d'un mur
- S08.12 mur est/ouest
- S08.13 pièce byz-pièce comprise entre H7, le mur de S08.06 et S08.12.

- F5 701.19 devant d'arc byz.
- F6 702.40 dallage nat/rom.
- F7 702.24 dallage nat/rom.
- S8 701.83 mur E/O byz-rom.
- F9 701.51 lamelle om?
- 60 702.01 mur, om?
- 61 701.53 plan byz.
- 62 701.23 devant d'arc byz en H79
- 63 701.50 mur S08.06
- 64 701.93 mur dans S08.06
- 65 701.72 id
- 66 701.71 mur S08.06
- 67 701.78 sol S08.11 byz-rom
- 68 701.59 dalle murélise en byz-rom
- 69 700.98 mur H7

couloir Nord

MUR 3



N

Ech 1/50

A Chambon

le 16 Avril 2001

Coulon WEST

dallage H21

devant d'arc H45

H79 (nouveau)

S38

MUR H7

MUR 2

MUR 6

MUR 9

MUR 7

6

le) H01-SB, 08  
partie Nord de SB  
1/20 AC.

le dessin original se trouve dans le journal de fouille 2001 page 16


IS DE  
TIER

53j  
ÉLEMENTS

signature: \_\_\_\_\_

du mur 2 du Temple

l'axe du Temple

5.8 cote 70

Mur 3 du Temple

avant de passer au niveau du dallage (sous)

SP 50816

Mur 509.20

50819

508.16

cote 71

508.17

11.130

11.128

11127


Mur 117

5.9

50814

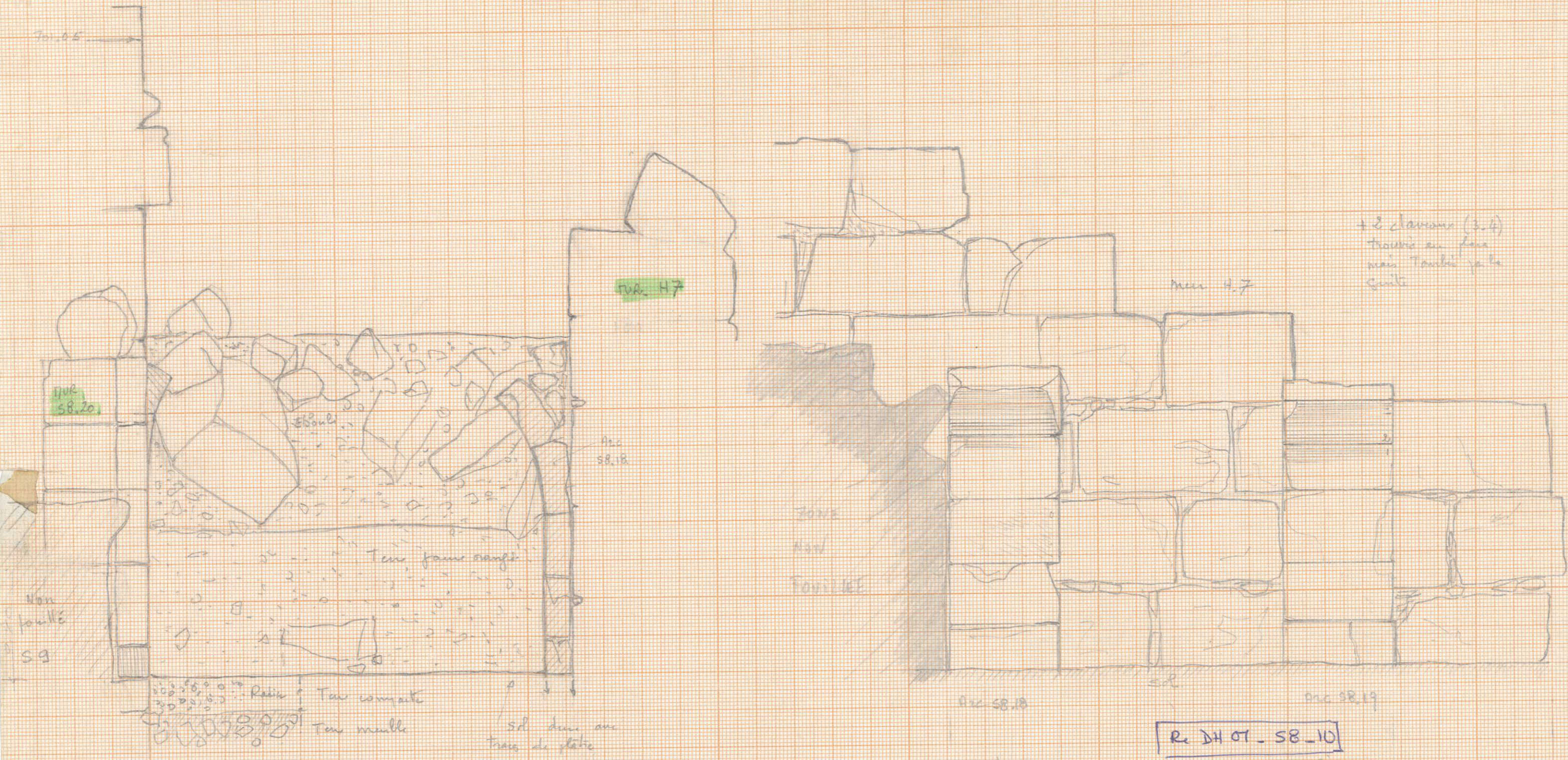
11127 bloc avec fontaine  
11128 bloc moellon (corniche) 72  
11130 plâtre

72









Re DH02-SB10

coupe Sud

1/20. AL 29.08.2001

Re DH01-SB-10

Elevation du mur H7 vers l'ouest

Le 29/08/01  
 Direction musee Sud  
 de mur O.  
 1/20 Re 29.08.01

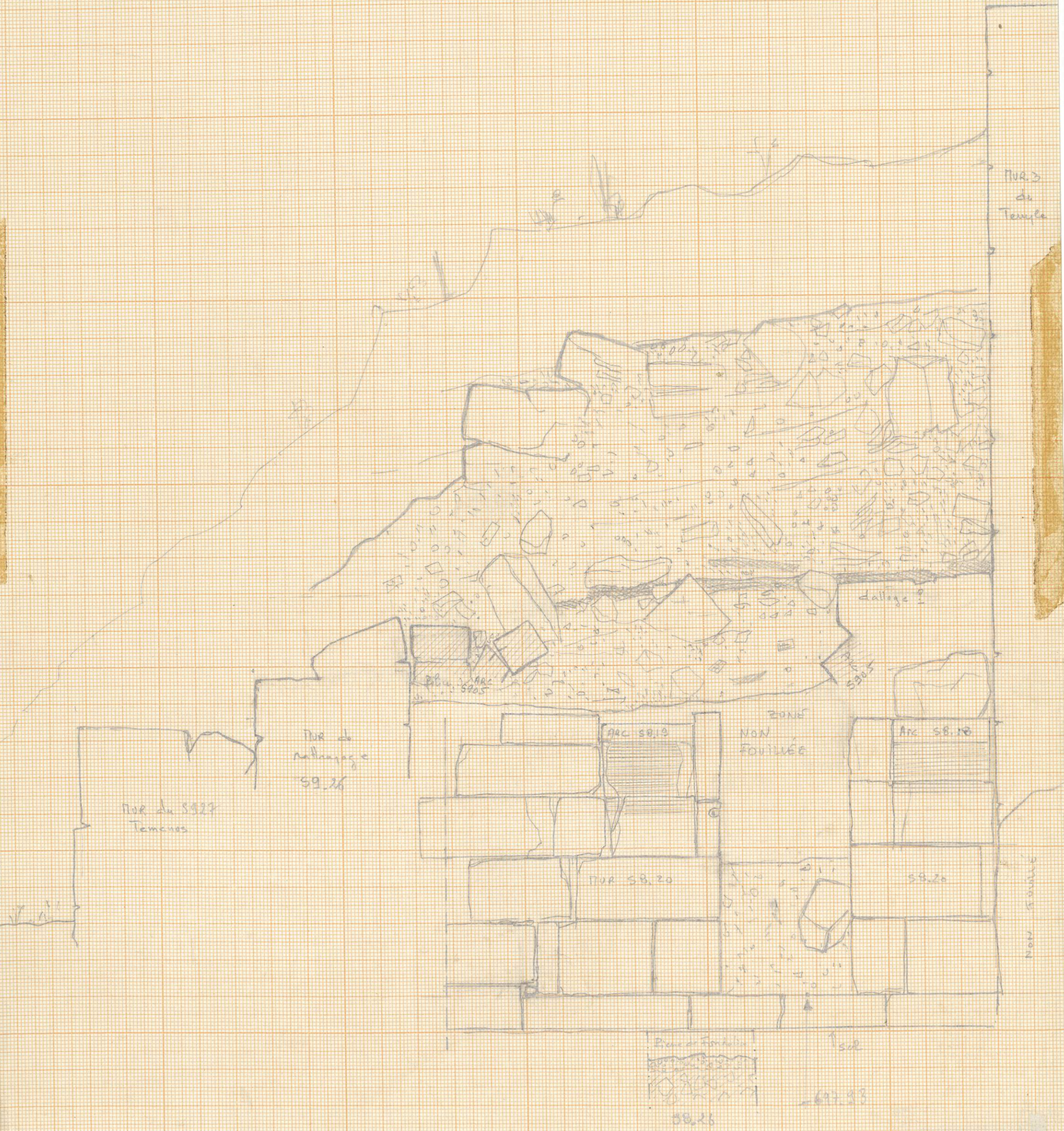
Red H01 S 08 12

elevation du mur S8-20  
et coupe est de S9

1/20 AC 30.8 2001

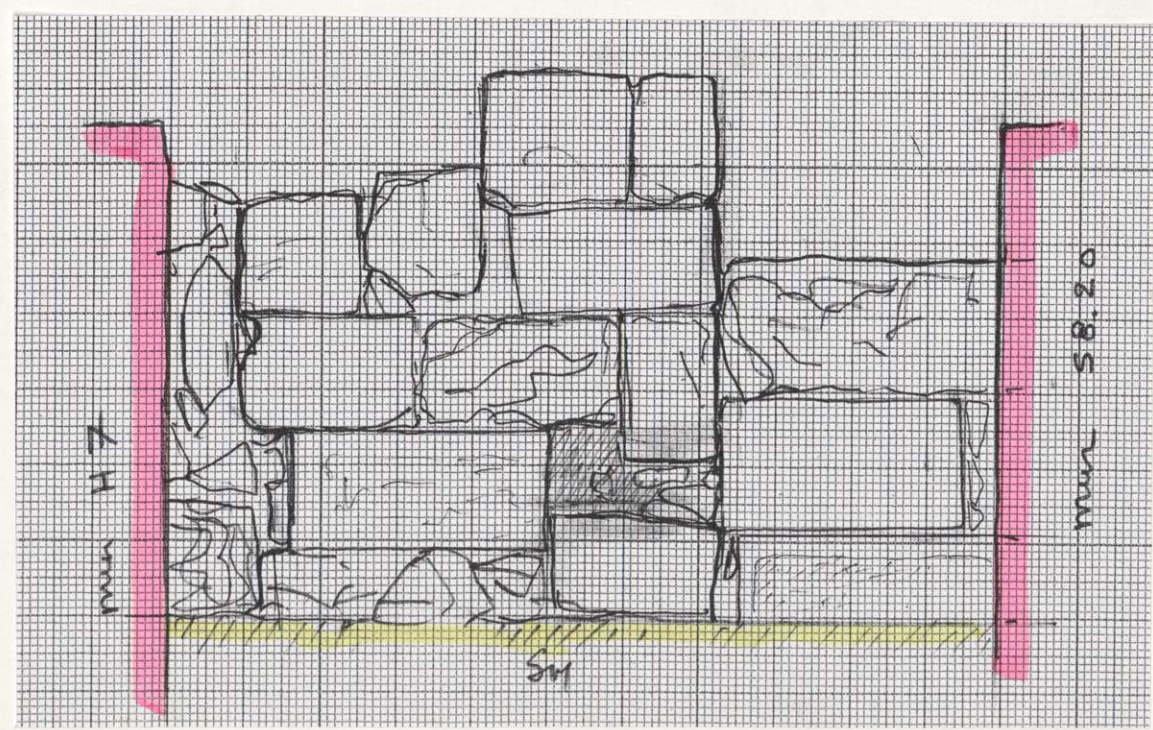
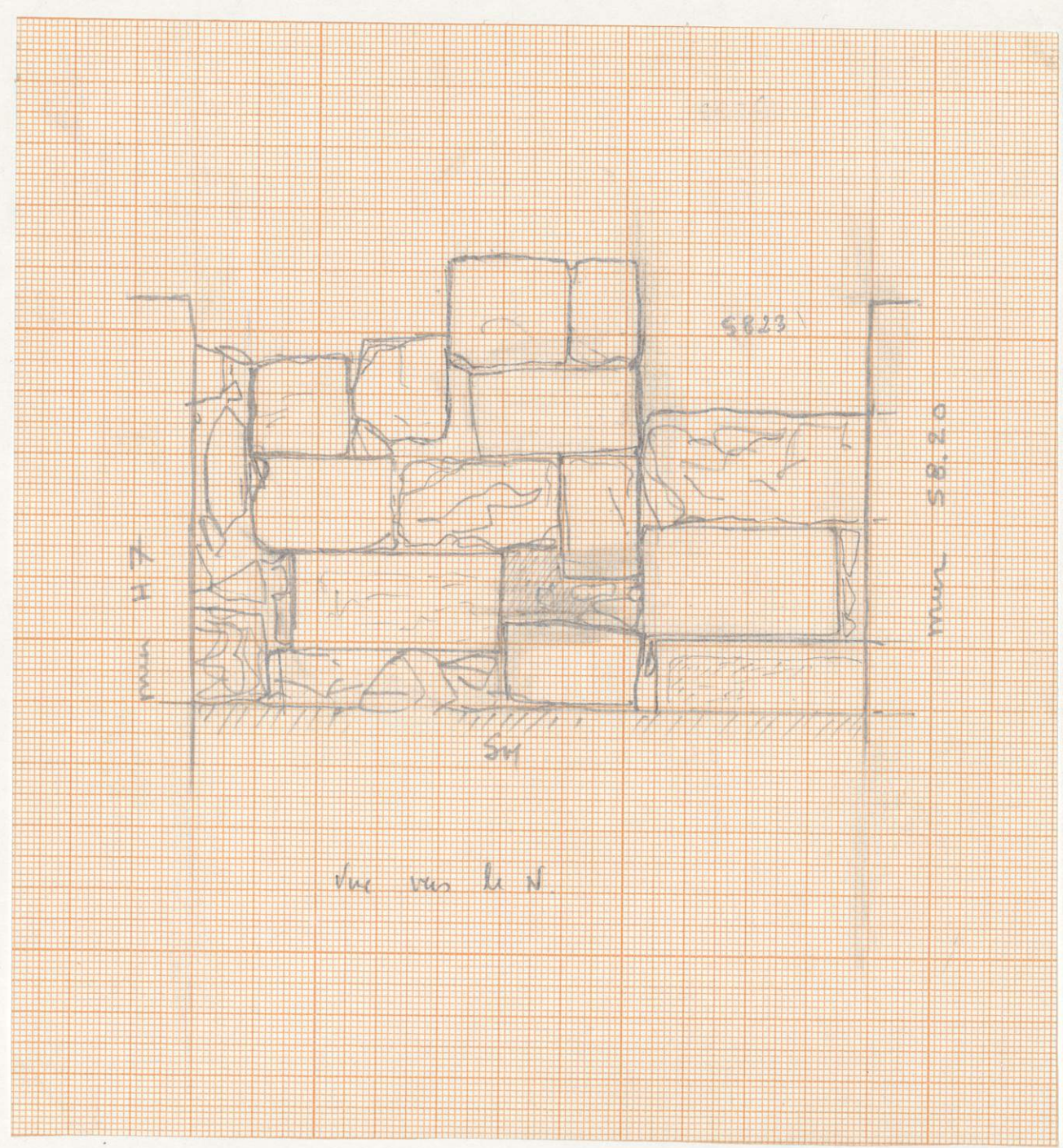
Nord

Sud



S9 - coupe est AC 30.8.2001

RedHoi SB. 13
elevation du mur Nord de SB
1/20 Ac 29.03.01




Mur 59.026

LES DHARH - TEMPLE

Re D# 58-14
S8, S8a, S9.
photo mmagnum
A.C. 2001

départ d'anc. existant  
 départ d'anc. conjecture



8  
7  
6  
5  
4  
3  
2  
1  
S8

MUR. → N

← S9



nur 59.26

A 59

650 DHARIN - TEMPLE

Re.Dhol. SB. 15
SB. SBa. 59.
photomaps A.

← SCS

← ACS

← S9



MUR H7

S3J

~~S34~~

S3H

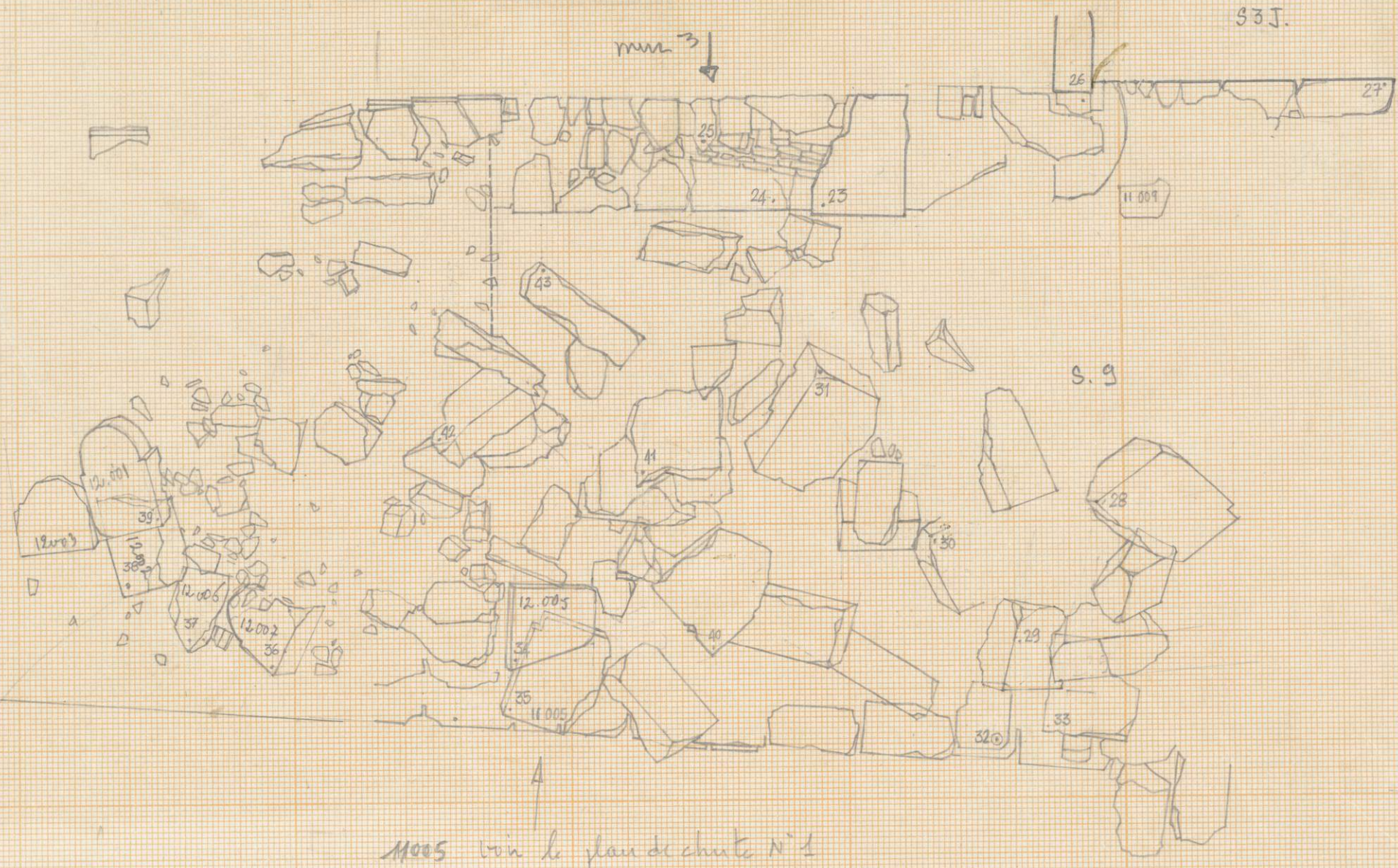
S4



16 EdR DHARH - TEMPLE  
 Re Dh01. 59.1  
 plan de site n° 1.  
 enclos 591  
 1/20  
 Raphaël Brizard  
 3/4 juillet 2001

Temple

53J.



Supplémentaire 12.

EOD DHARH - TEMPLE	
RE DA 2001 89.2	
PLAN DE CHUTE N° 2	
SECTEUR 9	
ECHELLE	RAPHAEL DRIZARD
1.50	JUILLET 2001



Mur 3 du Temple



S3J



Mur 2 du Temple

coulin s.8

11046

Photo municipale de Rqh'ir Vat'ou'is

Secteur 59

10.07.01

s/	
RÉJH01 59.02 bis	
Plan de Chant no 2.	
s. Ech DHARIM - TEMPLE	

ALTITUDE Réf. Ptz. 702.00 m Alt. Ptz. + lect. Ptz. - lect. côte = Altitude du point côté

n° côte	Date	Opérateur	Nature du point côté et observations	Lecture Réf. Ptz	Lecture côte	Altitude côte	n° côte	Date	Opérateur	Nature du point côté et observations	Lecture Réf. Ptz	Lecture côte	Altitude côte
	09/07/2001	SV	Eboulis S8 - couche supérieure Relevé S8.1	702.90 1.04 703.94			25				703.86	168	702.10
1					166	702.28	26					154	702.32
2					172	702.22	27					187	701.99
3					102	702.92	28					140	702.46
4					144	702.50	29					215	701.71
5					131	702.63	30					224	701.62
6					160	702.34	31					201	701.85
7					152	702.42	32					198	701.88
8					96	702.98	33					200	701.46
9					165	702.29	34					226	701.60
10					156	702.38	35					203	701.83
11					166	702.28	36					215	701.71
12					214	701.8	37					211	701.75
13					223	701.71	38			702.90 - Ptz + 1.04	703.98	27.4	701.24
14					144	702.5	39					246	701.52
15					217	701.77	40					284	701.14
16					229	701.65	41					297	701.01
17					247	701.47	42					298	701.
18					120	702.74	43					3.00	700.98
19				703.90	120	702.70	44	26/07/2001	SV	Eboulis S8 Relevé S8-3	702.90 + 0.91 703.81	224	701.57
20					138	702.58	45					216	701.65
21					110	702.80	46					258	701.23
22					61	703.29	47					229	701.52
23			702.90 + 0.96 lecture 0.96	703.86	197	701.89	48					243	701.38
24					1	240	49					251	701.30

ALTITUDE Réf. Ptz. 702.00 m Alt. Ptz. + lect. Ptz. - lect. côte = Altitude du point côté

n° côte	Date	Opérateur	Nature du point côté et observations	Lecture Réf. Ptz	Lecture côte	Altitude côte	n° côte	Date	Opérateur	Nature du point côté et observations	Lecture Réf. Ptz	Lecture côte	Altitude côte
50	26/07/01	SV	58 bornés Relève 58-3	703.81	262	701.19	75			701.05 - 0.68 = 700.37	700.37	0.97	699.40
51				"	228	701.53	76					25.7	
52	28/07/01	SV	58 bornés 702.90 + 1.11 = Relève 58-3	704.31	372	700.59	77					26	
53				"	325	701.06	78					24.4	
54				"	314	701.17	79					26	
55	16/08.01	AC		700.98	21	701.19	80					101	699.36
56				"	142	702.40	81					106	689.77
57				"	126	702.24	82					063	699.74
58				"	85	701.83	83					170	698.67
59				"	53	701.51	84					090	699.47
60				"	103	702.01	85					131	699.06
61				"	55	701.53	86					064	699.73
62				"	25	701.23	87					081	699.56
63				"	52	701.50	88					108	689.57
64				"	95	701.93	89					090	699.47
65				"	74	701.72	90					078	699.59
66				"	73	701.71	91					0.36	700.01
67				"	80	701.78	92					160	698.77
68				"	61	701.59	93					42	
69	16.08.01	AC		"	00	700.98	94					146	698.91
70				700.35	0 82	699.53	95					120	699.17
71					1.71	699.64	96					07	
72					1.72	699.63	97				700.37	025	700.12
73			58 couche de cendre entre les deux éléments de la rue Est SA		0.98	699.37	98					220	698.77
74			d'allage contre le mur N du Temple SA		0.29	699.96	99					099	699.98

ALTITUDE Réf. Ptz. 702.00 m Alt. Ptz. + lect. Ptz. - lect. côte = Altitude du point côté													
n° côte	Date	Opérateur	Nature du point côté et observations	Lecture Réf. Ptz	Lecture côte	Altitude côte	n° côte	Date	Opérateur	Nature du point côté et observations	Lecture Réf. Ptz	Lecture côte	Altitude côte
1	04/07/01	A Chamban	point zero = 702.90 11001 point de référence 697.60 = point côté bleu 740	697.77	193	695.84	26	08/10/01	R.D	ébouli couche sup	703.94	163	702.31
2			Plan de chute	"	227	695.50	27				"	201	701.93
3				"	149	696.28	28				"	227	701.67
4				"	213	695.64	29				"	357	700.37
5				"	208	695.69	30				"	329	700.65
6				"	241	695.36	31				"	228	701.66
7				"	148	696.29	32				"	483	699.11
8				"	208	695.69	33				"	448	699.46
9				"	151	696.26	34				"	375	700.19
10				"	179	695.98	35				"	422	699.72
11			11003	"	154	696.23	36				"	380	700.14
12			11004	"	150	696.27	37				"	345	700.49
13				"	186	695.91	38				"	292	701.02
14			11002	"	133	696.44	39				"	211	701.83
15				"	168	696.09	40				"	379	700.15
16				"	165	696.12	41				"	256	701.38
17				"	0,88	696.89	42				"	229	701.65
18				"	0,61	697.16	43		R.D		703,94	186	702.28
19			11005	"	-3	697.74	44						
20				"	121	696.56	45						
21				"	170	696.07	46						
22		A Chamban		697.77	256	696.07	47						
23	01/10/2001	Rahmil DRZAKD	POINT ZERO = 702,90 + 1,04 = 703,94 Ebouli 3 - couche supérieure relevé S.G.2	703,94	116	702,78	48						
24				"	200	701,94	49						
25				"	164	702,30	50						

# KHIRBET EDH-DHARIH INVENTAIRE DES BLOCS D'ARCHITECTURE

2001.

Le premier chiffre suivi d'un point indique la campagne de fouilles.  
Le chiffre suivant est celui de l'inventaire numérique.

57

INV.	L'ARCHE	DATE	NATURE	Dimensions en mètre					ETAT	Localisation		N°COTE	PHOTO	REF. RELEVÉ OU PLAN	DESSIN
				L	l.	h.	épais.	Ø		in situ	déplacé				
11001		3 juillet 01	corniche (mur ouest temple)	1,22	0,36		0,43		complète		Au nord du Temple		336.35	DH01 59-1	1/10 R. DRIZARD
11002		"	clavau.	0,59	0,30		0,30		ébréché		"				1/10 Sophie. & V
11003		"	clavau de niche ?	0,63	0,38		0,28		complet		"				1/10 Rayhel Drizard
11004		"	id. joint avec 11003	0,63	0,33		0,25		cassé		"				1/10 Sophie. V
11005		4 juillet	plâtre	0,90		0,38	0,70		complet		"				id
11006		4 juillet	corniche eboulis S8	1,64	0,47	0,41			complet		X			DH01 58-1	
11007		4 juillet	corniche eboulis S8	0,82	0,63	0,44			cassé		X				1/10 Sophie. V
11008		5 juillet	Naissance d'arc ("chapiteau") de pilastre ou "piedrit" d'arc Prof. à chanfrein biseauté et un bandeau plat	0,81 dessus 0,67 dessous	0,47	0,26			complet						
11009		8 juillet	fragment de pierre sculptée ornés d'une niche ? d'une de feuillure	cons 0,45		cons. 0,25	0,40		fragment				336.36	DH01 59.1.	1/10 R. DRIZARD
11010		9/07	Contre linteau de la pièce S7C - en place en 99, tombé depuis.	1,42		0,48	0,48		Bon		porte S7C				
11011		9/07	linteau de la pièce S7C.	1,12		0,50	0,28		cassé en 2.		porte S7C				
11012		9/07	pièce eboulis S8	0,60	0,48	0,37			cassée		X			DH01 58-1	
11013		9/07	bloc sculpté eboulis S8	0,46	0,31	0,49			cassé		X				1/10 Sophie V.
11014		9/07	bloc sculpté eboulis S8 (fbrat, dans bandeau linteau contre)	0,31	0,57		0,52		cassé		X		336.37		1/10 S.V
11015		9/07	bloc sculpté eboulis S8	0,29	0,53		0,33		cassé		X		337.9		1/10 Rayhel DRIZARD
11016		9/07	élément de porte eboulis S8	0,57	0,53		0,69		cassé		X				
11017		9/07	élément de porte eboulis S8	0,58	0,51		0,59		entier		X				
11018		10/07	corniche eboulis S8-S9	1,10	0,60	0,45			cassé		X			DH01 59-2	1/10 SV
11019	d. 11.083	12/07	bloc sculpté au delà du mur N du temenos resemblait de soubassement de la terrasse	cons. 0,56	0,42		cons. 0,30		cassé				339.5.		1/10 Sophie VATTIONI
11020		12/07	fragment de corniche (entablement podium)	cons 0,48	cons. 0,40		0,24		fragment		Au Nord du Temple		336.33		1/10 J. HUBERT
11021		"	gargouille ?	0,73	max 0,30		0,21		forme complète				339.10.		
11022		"	élément de couverture ? avec emplacement pour la gargouille 11021 ?	1,24	0,65	0,55			cassé				337.10-11		
11023		"	corniche	1,22	0,64		0,46		usée						
11024		12.07	extrémité de corne de chapiteau de section "ovale" inversée ; abaque à trois fascias. (sur l'arcade de chapiteau visible)	0,11	0,11	0,14			petit fragment		en rempli, muquette S4I		334.31, NB 32		
11025		12.07	bloc à feuillure mince sur 2 côtés, replat, et biseau grossier ailleurs	0,64	0,40	0,38			ébréché		S2B (2 chutes possible)				

# KHIRBET EDH-DHARIH INVENTAIRE DES BLOCS D'ARCHITECTURE

Le premier chiffre suivi d'un point indique la campagne de fouilles.  
Le chiffre suivant est celui de l'inventaire numérique.

INV.	LARCHE	DATE	NATURE	Dimensions en mètre					ETAT	Localisation		N°COTE	PHOTO	REF. RELEVÉ OU PLAN	DESSIN	
				L	l.	h.	épais.	Ø		in situ	déplacé					
11026		15/07/2001	Bloc sculpté	Cons. 0.48		0.32	0.37		frag	Deblais S10	S10 rampe E					
11027		"	grand bloc de parement sans décor	1.17		0.47	0.70		abîmé érodé	extrémité Sud de la 4	déjet au NE du Temple	336.28			1/10° Sophie VATTIONI	
11028		"	corniche dentelée (podium)	0.80		0.40	0.50		fragmentaire	plan de déblais S7						
2A		16-07	Petit bloc d'entablement du podium	0.30		0.21	0.20		fragmentaire	S10 Deblais	S10 rampe E					
11030		"	Bloc à décor floral (podium?)	0.49		0.21	0.31		fragment	S10 Deblais	S10 rampe E					
11031		16.07	fragment de chapiteau corinthien : abaque volute, et niveau d'abaque en fruit pointu et croisé l'ovale	0.28 0.29	0.23 0.21	0.20			fragment	S7 OR Ø 3	Eisc AC IS	334.35 → (N. 37) 335.35 336.11-12			1/15° J. Humbert	
11032		16.07	Bas de demi-colonne engagée (ha 1m?)	1.49	0.35	0.60	0.52 (Bate)		intact	S7 OR Ø 4 pour coin NW		men. technif de taille = cadres profonds et hauts de base	336.9-10 335.35		1/10° Sophie VATTIONI	
11033		"	1/4 de colonne engagée de bloc d'entab. (ha 1m?)	1.20	0.72	0.56	0.52 (1/4 colonne)		intact	S7 OR Ø 4 pour coin NW			336.14 335.35		1/10° Sophie VATTIONI	
11034		"	1/4 de colonne engagée + pilastre (+ pilastre lisse ou bossée)	1.00	0.78	0.50	0.56 (1/4 colonne)		intact	S7 OR Ø 4 pour coin NW			335.35		1/10° Sophie VATTIONI	
11035		"	1/2 colonne (tubus)			0.50	0.56		intact	S7 OR Ø 4 pour coin NW		revalor. à 10.126	336.16		1/10° Sophie VATTIONI	
11036		"	1/2 colonne - bas de - ?			?	0.52 (bas)		abîmé	S7 OR Ø 3 pour coin NW		à 10.128	336.13 335.35		1/10° Sophie VATTIONI	
11037		17.07	bloc sculpté de feuille de joncaux (podium, entablement)	0.45		0.34	0.40		intact	S8 Ebouli			336.29		1/10° Sophie VATTIONI	
11038		"	bloc sculpté (bosses de pilastre, arcs)	0.90		0.40	0.30		complet	id			336.27		1/10° Sophie VATTIONI	
11039		"	bloc sculpté (fin finale sur nu entablement podium)	0.60			0.46		id	id			336.30		1/10° Sophie VATTIONI	
11040		"	bloc sculpté (fin sur nu entablement podium, arcs fragm.)	0.63	0.45		0.37		id	id	Au Nord du Temple		336.32		1/10° J. Humbert	
11041		17.07	bloc sculpté (décor à volutes - bloc d'angle de chapiteau)	0.45		0.38	0.47		érodé frag	Deblais S10	S10 rampe E					
11042		17.07	bloc taillé avec épaississement de côté	0.75		0.58	0.30		érodé	en chute dans trou de pilastre S7 E9	lapidaire sud - rampe inf.				1/10° Christophe MARCH	
11043		18.07	corniche de type 11028						casée		Nord du Temple		336.21		1/10° S. V. Neun	
11044		"	fragment de corniche ?						"							
11045		"	bloc sculpté avec fogg de rainure (fin sur nu entablement podium)						"		Au Nord du Temple		336.31		1/10° J. Humbert	
11046		19.07	bloc sculpté feuillage						"							
11047		21.07	petit bloc sculpté de feuille de joncaux						"	S8 - franchisé			336.26			
11048		21.07	fragment de bloc avec volute (chapiteau?)						"							
11049		21.07	Bloc à relief (Buste? de la façade??)	0.42		0.42	0.45		Tres érodé peut-être martelé?	Deblais S10	S10 rampe E			347.7		
11050		23.07	petit bloc avec rainure (bloc utilisé avec 2 autres?)						ébréché	S8				339.9		1/10° J. Humbert

# KHIRBET EDH-DHARIH INVENTAIRE DES BLOCS D'ARCHITECTURE

2001

Le premier chiffre suivi d'un point indique la campagne de fouilles.  
Le chiffre suivant est celui de l'inventaire numérique.

INV.	LARCHE	DATE	NATURE	Dimensions en mètre					ETAT	Localisation		N°COTE	PHOTO	REF. RELEVÉ OU PLAN	DESSIN
				L	l.	h.	épais.	Ø		in situ	déplacé				
11051		23.07	bloc sculpté: groupe de bas-reliefs	0,50	0,45	0,35			cané	DH01 58.	pare nord				
11052		"	corniche dentelée	0,35	0,30	0,22			"	"	"				
11053		"	bloc avec feuillure		0,49	0,28	com. 0,39		"	"	"				
11054		"	bloc sculpté feuillure de tige		com. 0,26	com. 0,38	com. 0,32		"	"	"				
11055		"	fuse	0,60	0,40	0,20			"	"	"				
11.056		23.07.	Banc de façade de colonnade en sautoir avec pilastres et pilastrons cf. n. 032 - 36 - Niveau = 5 seuil	1,26	0,63	0,53			Bon état	S7 02 03 carbi mur S7 - S1	parely S7	335.34-35 336.6-8 1.19-20		1/10° Chryphelle MARCH	(à compléter)
11.057		23.07	Bloc de pilastres (élément d'angle) Banc de pilastres d'angle, avec feuillure pilastrons de 0,51, avec décrochement de 2 cm	0,97	0,71	0,50			Bon	S7 02 03 carbi mur S7 - S1	parely S7	335.34-35 336.3-5 338.13		1/10° Chryphelle MARCH	x
11.058		23.07	Banc (?) d'élément d'angle / coin à deux parties de colonne engagées - traces visibles sur lit post.	0,92	0,85	0,55			uff. en mur?	S7 sur poutre carbi mur S7 - S1	parely S7	336.15 338.11-12		1/10° Chryphelle MARCH	x
11.059		23.07	Bloc à inscription ??	0,49		0,37	0,26		Bon	S10	S10 rampe E				
11.060		24.07	Bloc sculpté (élément floral, fût cubolevant podium)		0,66	0,29	0,64				S8	pare Nord	337.7 338.32		1/10° J. Humbert
11.061		24.07	Bloc à moulure	0,37		0,20	0,45		cané		S10 rampe E				
11.062		24.07	Bloc de la façade (sans décor)	0,75		0,50	0,71		Bon état	S10 (tranche de la façade)	S10				
11.063		25.07	Élément de "chapeau de jonc d'arc" à moulure biconcave	0,42	0,36	0,27			Bon	S2 NN offre la moulure après réplac.	parely Est.				
11.064		25.07	Bloc à graffiti arabe	0,67		0,53	0,60		Bon	S10					
11065		"	fragment de tête sculptée (partie gauche) chryphelle?		com. 0,17	com. 0,15	com. 0,07		Fragment	partie de la pente de la toiture S8	pare N				
11066		"	petit bloc sculpté d'un motif floral stylisé (élément basané dans rectangle)		0,28	0,40	0,46		complet mais cané	DH01 58	"	336.34			
11067		"	sommet de pénétration (?)	0,74		0,22	0,49		complet	"	"	337.12			
11068		28.07	Gros bloc (pilastre à l'envers)	0,55		0,68	1,85		Bon	S10					
11.069		28.07	Pilastre	0,71		0,50	0,92		Bon	S10	pare N				
11070		28.07	bloc quadrangulaire avec visage martelé / dans un cadre? croissant de lune sur épaules?	0,49	0,35	0,35	0,30		cané et martelé	S. 8	"	337.6 Diapo 124.25-26		1/10° J. Humbert	
11071		"	bloc avec rainure						cané	"	"	339.3			
11072		29.07	bloc à deux floral.						trés démi	S. 8	"				
11073		30.07		0,35		0,12	0,26		cané	S10	"				
11074		"	bloc à deux floral et rainures de fût basané + bandeau vertical.		0,68		0,49		cané	S. 8	pare Nord	339.8			
11075		"	corniche						Fragment	S. 8	"	339.6			

# KHIRBET EDH-DHARIH INVENTAIRE DES BLOCS D'ARCHITECTURE

2001

Le premier chiffre suivi d'un point indique la campagne de fouilles.  
Le chiffre suivant est celui de l'inventaire numérique.

59

INV.	LARGEUR NOTES	DATE	NATURE	Dimensions en mètre					ETAT	Localisation		N°COTE	PHOTO	REF. RELEVÉ OU PLAN	DESSIN
				L	l.	h.	épais.	Ø		in situ	déplacé				
11076		30.07	blo deux floral à base transversale	0.45	0.32	0.30			ébréché	S.8	Parc Nord		338.33		
11077	cf. 11.042	"	grande corniche fragmentaire (commencement mur ouest de temple)	0.90	0.45		0.44		fragment	S8	-		339.11		
11078		31.07	bloc de pilastre	0.24		0.52	0.92		bon	S10	-				
11079		31.07	2 fragments d'un bloc incurvé (concave) (< bassin?)	0.38	0.40		0.12		en 2 morceaux	S7E (trou de pilard)	Parc Sud				
11080		31.07	bloc avec épaissement de chq côté (collerait avec 11.042?)	0.30	0.30				fragment	S7E22	Parc Sud				
11.081	cf. 6.307 11.042 cf. 11.042	31.07	Tambour de trumeau à deux demi-colonnes cannelées (cannelures alternées bandes plats/cannelures convexes)	0.41 (incomplet)	0.48	0.31			incomplet	S2 NN rempli dans empilement Sud	→ rempli pierre (briques) dalle				
11082		01.08	petit bloc à deux floral		0.21	0.40	0.30		cané	S8.	Parc N		338.31		
11083	cf. 11.019	"	" " d'angle (?) (pilastre?)						"	"	"		339.1-2		
11084		01.08	fgt d'un bloc de pilastre réutilisé (2 fgts)	0.60		0.28	0.40		fragment	S10					
11085		01.08	Pilastre (petit modules) [2 fgts]	0.95		0.35	0.45		bon	S10 réutilisé					
11086		02.08	corniche dentelée de pilastre	com. 0.70	0.65				cané	S.8	Parc Nord				
11087		"	" " "	1.20	0.65				"	S.8	"				
11088		04.08	élément de petite corniche	0.75	0.20	0.23			cané	S9.	"				
11089		"	blo a deux floral, de raccord fait avec 11082	0.30	0.22	0.36			cané	S8	"				
11090		05.08	bloc avec rosète (très usé et fragmentaire)	0.30	0.24		0.18		fgt	S8	"				
11091		06.08	bloc à deux floral	0.60	0.40		0.30		ébréché	S8/S9	"		338.37.		
11092		07.08	Bloc bismante	0.68	0.50	0.17			cané	S8.	"		338.35,36		
11093		"	bloc à bandes en diagonales (architrave à festons??)	0.70	0.36		0.50		cané	"	"		339.7		
11094		7/08	fgt d'une base de colonne						fgt	S10	Parc Nord				
11095		8/08	encadrement supérieur d'une niche (?)		0.38	0.43	0.35		usé	S9	Parc N		339.4		1/10 2 Humbert
11096		"	bloc à deux floral	0.60		0.34	0.34		ébréché	S8	P.N.		338.34		
11097	cf. 11.042	9/08	grande corniche dentelée (commencement mur ouest de temple)	com. 1.50	0.49		0.43		cané	S8	"				
11098		11/08	moulure avec ovales ("boudin" de coin d'architrave podium)	0.83		0.35	0.50		ébréché	S8	P N		340.26		1/10 2 Humbert
11099		12/08	Base de colonne inachevée	0.60		0.27	0.32		inachevée				341.12		
11100		"	petit bloc simple de 2 bandes croisées	0.27	0.27		0.32		ébréché	S8	P N		340.25		



# KHIRBET EDH-DHARIH INVENTAIRE DES BLOCS D'ARCHITECTURE

2001


Le premier chiffre suivi d'un point indique la campagne de fouilles.  
Le chiffre suivant est celui de l'inventaire numérique.

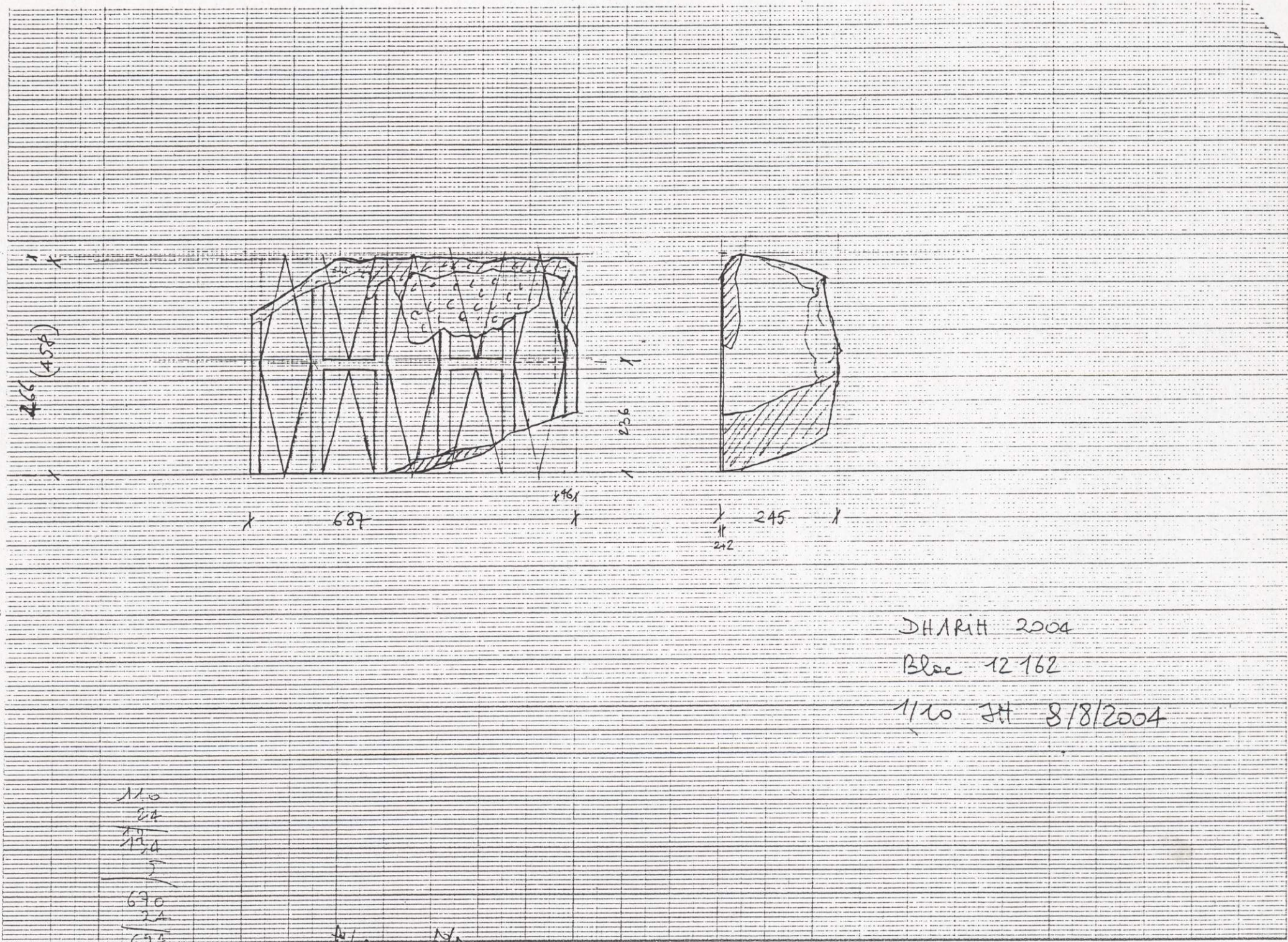
3

INV.	LARCHE	DATE	NATURE	Dimensions en mètre					ETAT	Localisation		N°COTE	PHOTO	REF. RELEVÉ OU PLAN	DESSIN
				L	l.	h.	épais.	Ø		in situ	déplacé				
11.101		12.08	Bloc à décor floral + raisins (ensemble polychrome)	/	0,56	0,45	0,34	/	casé en 3 parties	S. 8	P Nord		340.24		
11.102		12.08	Petit fragment (tête d'animal - partie inférieure ??)	/	/	/	/	/	Petit fgt	S 10	PN				
11.103		12.08	fragment de sculpture (drapé ?)	/	/	/	/	/	fragment	S 10	PN				
11.104		12.08	fragment d'une sculpture (cor d'un personnage à motif représentant une sorte de collier)	/	/	/	/	/	fragment	S 10	PN				
11.105		13.08	Bloc (angle de la frise) à décor floral + acrotère (!) etc... (cf aussi 11.043)	0,60 0,45	/	0,57 0,60	0,45	/	casé	S 10	PN	Altitude 700.45	340.23 in situ 347.5-6 D.F. 131-31-32		J. Humbert 1/10
11.106		13.08	Tambour colonne, malade, irrégulier	/	/	0,66	/	0,60 0,66		S7 Ø 4	Parc S7.		342.4-7 349.9		
11.107		14.08	Montant de fenêtre à moulure	0,45	/	0,45	/	0,19	fragment		PN				
11.108		14.08	Fragment d'un bloc à décor floral	/	/	/	/	/	fragment érodé		PN				
11.109		"	élément d'encadrement supérieur d'un nœud	/	0,20	0,23	0,30	/	érodé	S. 9	P. Nord		341.7		
11.110		"	bloc à décor floral de son milieu	/	0,45	0,30	0,49	/	érodé	S. 9	P Nord		341.9		
11.111		"	bourin avec ov. (plâtre)	/	0,52	0,33	0,36	/	fgt	S 9	P Nord		341.10		
11.112		"	deux floral	0,40	0,95	/	0,13	/	fgt	S 9	P Nord		341.8		
11.113		15.08	fragment d'un buste drapé	/	/	/	/	/	fragment	S 10	PN				
11.114	Frise fait 23 dièr	"	fragment d'un buste drapé (vêtement militaire) comparable aux Grécaux	0,30	/	0,30	0,25	/	fragment	S 10	PN		341.11 130.20 D.F.		
11.115		"	décor floral	/	/	/	/	/	fragment	S 10	PN				
11.116		"	chapiteau à cornes, d'angle ? fût avec éléments verticaux de relief ? éléments aplatis, en creux intérieurement. Trois directions sur le d'angle	0,80	0,80	0,41	0,21	/	éléments érodés	S 10	ramp.		341.13-15		
11.117		18.08.01	Caniche plate, moulure à 2 bandes et biseau (rebord bec finette terminée ?)	0,45	0,41	0,14	/	/	<del>S70V 44</del> Bon	S70V 44	Parc S7 bec finette sur S70V		342.3		
11.118		"	" idem	0,52	0,41	0,14	/	/	<del>S70V 44</del> usé	S70V 44	idem				
11.119		"	fgt de chapiteau à cornes provenant d'un plâtre du mur ouest du Temple	cons. 0,40	cons. 0,40	/	cons. 0,15	/	fgt	fouille de	parc nord				
11.120		19.08	fgt de bloc sculpté (décor floral)	/	/	/	/	/	fgt	S 10.127	/				
11.121		19.08	"	cons. 0,52	cons. 0,52	/	cons. 0,21	/	casé	S 10.128	Parc Est ramp.		349.7		
11.122		19.08	Petit fgt de sculpture (indéterminé) peut-être partie d'un animal (lion?) (Saittas)	/	/	/	/	/	fgt	S 10.128	Parc Est ramp.	de Is, par Yannick	346.29-30		
11.123		21.08	partie de colonne avec visage martelé	/	0,31	0,30	0,30	/	fgt	S 2 MN 21.	/				
11.124		22.08	Tambour de colonne (type peristyle)	/	/	0,55	/	0,53	Bon	S 10.131	Parc Est ramp.				
11.125		22.08	Chapiteau à décor floral (angle S8 hyp.)	0,87	/	0,55	0,72	/	casé? Bon	S 10.13	Parc Est ramp.		349.4-5-6		

# KHIRBET EDH-DHARIH INVENTAIRE DES BLOCS D'ARCHITECTURE

Le premier chiffre suivi d'un point indique la campagne de fouilles.  
Le chiffre suivant est celui de l'inventaire numérique.

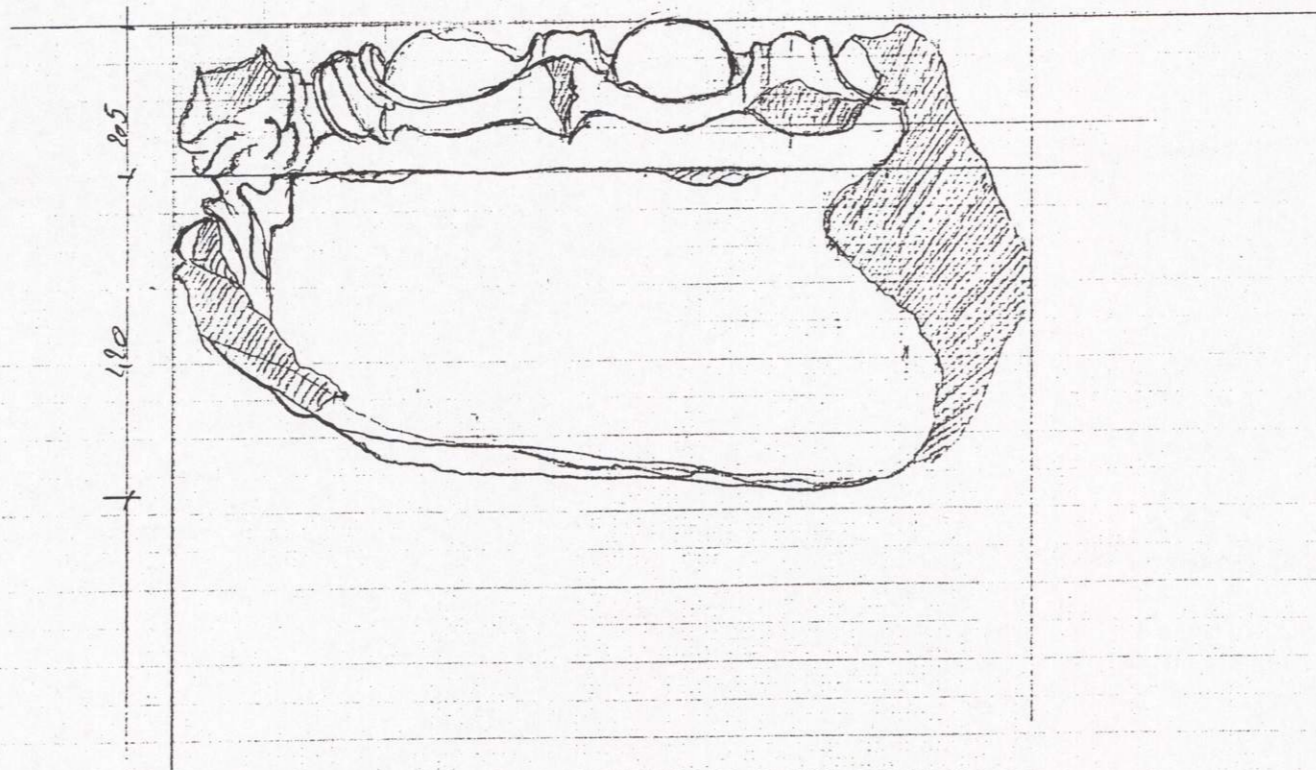
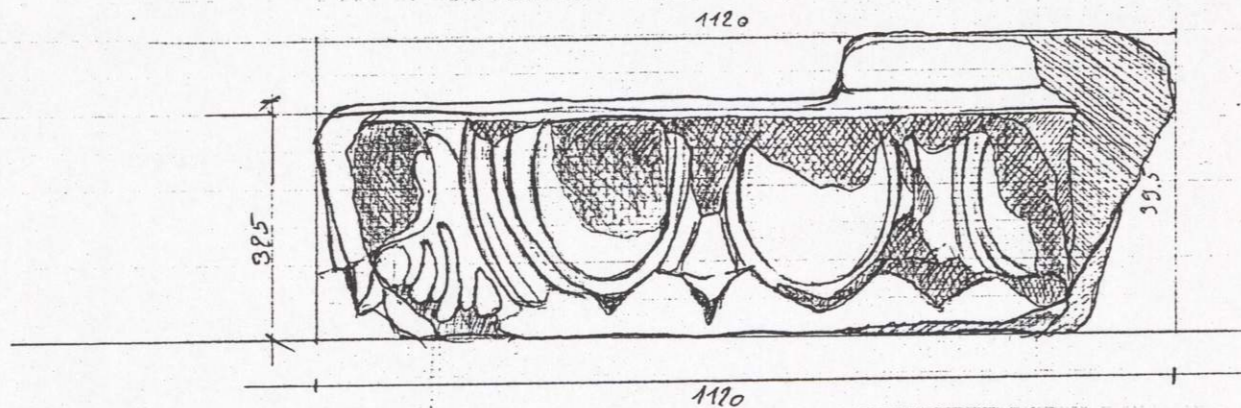
INV.	LARCHE	DATE	NATURE	Dimensions en mètre					ETAT	Localisation		N°COTE	PHOTO	REF. RELEVÉ OU PLAN	DESSIN
				L	l.	h.	épais.	Ø		in situ	déplacé				
11.126		22.08	fgt (victoire?)						casé	S10	Parc Est rampe				
11.127		"	bloc avec fontaine.	casé 0.50	0.40		0.30		casé	S8	Parc N				
11.128		"	moulure: fymet de corniche	casé 0.30	casé 0.20		0.17		fgmt	S8	Parc N				
11.129			bloc de pilastre	1.10	0.50		0.30		casé ébriché	S8	Parc N				
11.130			Petite fite (brique <del>casé</del> ) (mur de base, au haut-relief attaché par l'arrière de la fite). Tête musulmane barbare, boudée		0.19	0.23	0.17		ut	Eboulement mur Est S2 section Nord	Est Al II		346.20 346.24-27 346.23-24		
11.131		23.08	bloc avec rainure 	0.65	0.35		0.28		ébriché	S8	Parc N				
11.132		25.08	fgt de bloc à décor végétal (palme + grenadin)	0.47		0.47	0.28		fgmt	S10.132	Parc E rampe		347.3-4 D.2 131.30		
11.133		"	Bloc de corniche	0.49		0.39	1.15		bon	S10.131	"				
11.134		"	Bloc d'align. de pilastre (l'align. pilastre 0.81; décrochement pilastre 2 cm)	<del>1.11</del>		0.38	0.38		ébriché	S10.131	"				
11.135		25.08	↓	1.11		0.38	0.38		intact	S11. (repl. 11.04)	Parc E rampe		346.22 in situ		
11.136		26.08	Bloc à rainure réutilisé dans le mur (S10.114) + marque de maçon 4 (Waw ou alpha)	0.56		0.41	0.29		casé	S10.114	Parc E rampe		347/14 349.2		
11.137		26.08	fgt de bloc à décor floral						fgt	S10.113	Parc E rampe		349.8		
11.138		26.08	Bloc à rainure réutilisé	0.37		0.29	0.31		bon	S10.129	Parc E rampe				
11.139		26.08	Bloc d'architrave (décor végétal)	0.70		0.55	0.70		ébriché	S10.132	Parc Est		349.3		
11.140	11.032 de 11.056 est	27.08	Quart de colonne égypte, l'abacure	0.23	0.63	0.40				S7 0V 04 (est du mur est)	Parc S7		349.10		



DHARIT 2004  
 Bloc 12162  
 1/10 JH 8/8/2004

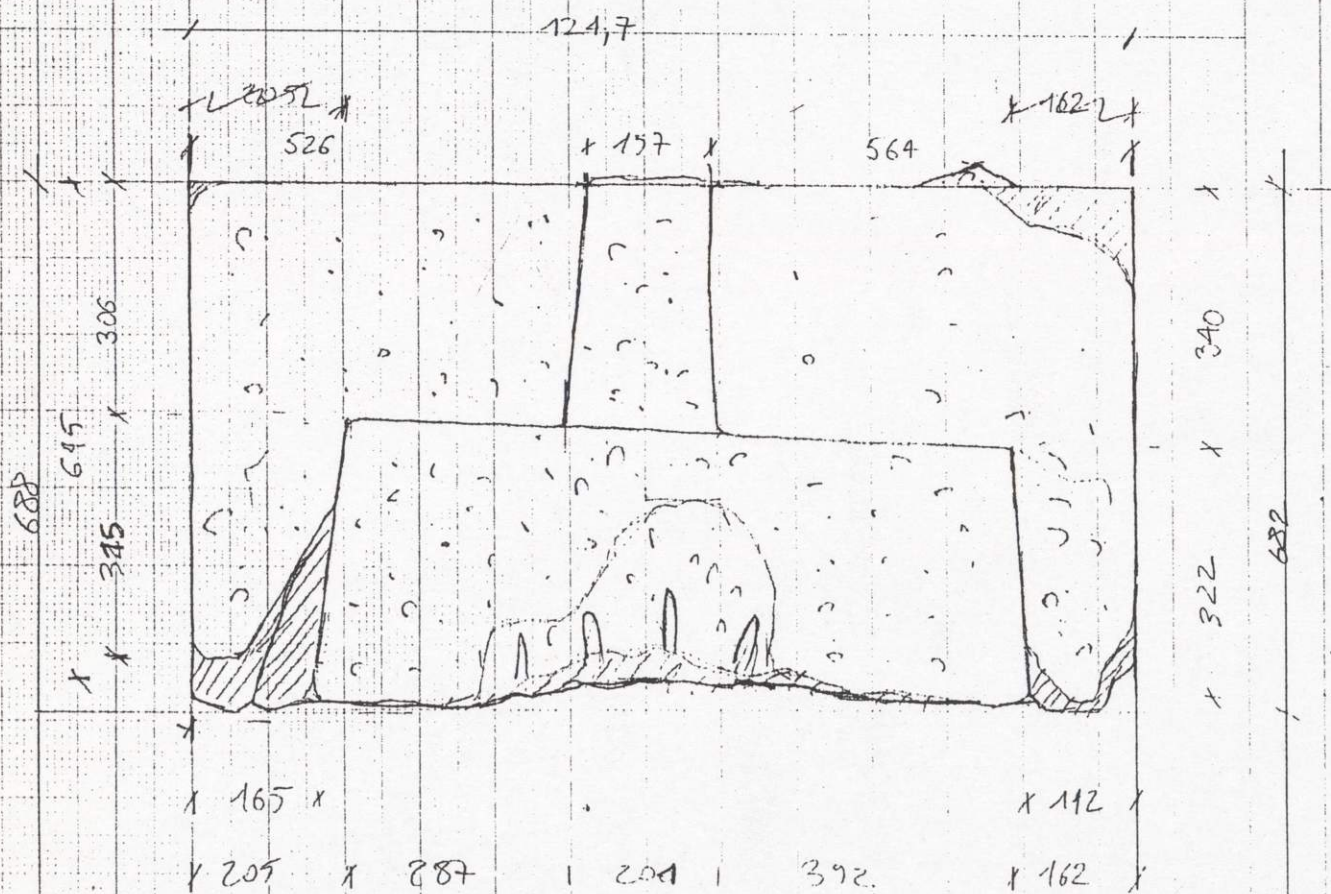
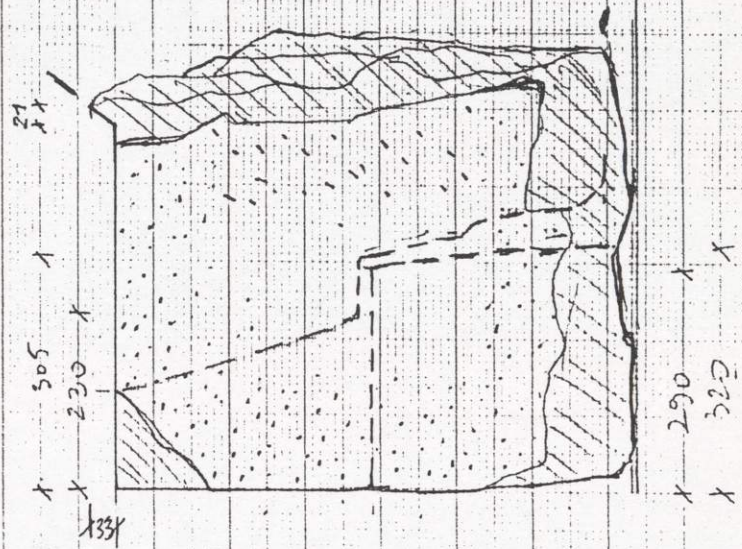
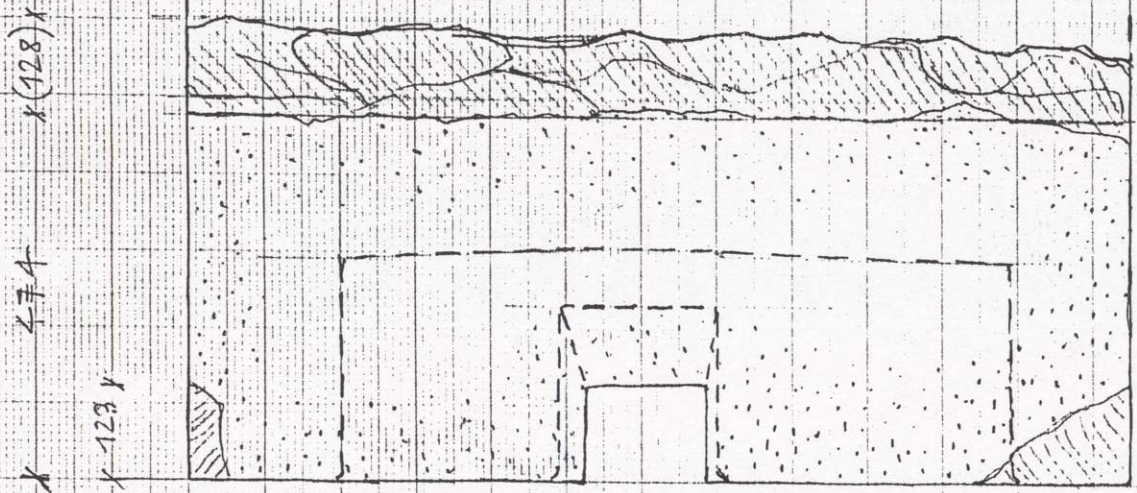
110  
 24  
 134  
 5  
 670  
 24  
 694

220  
 246  
 116  
 220  
 246  
 116



DHARAH. TEMPLE  
 Bloc 12 051  
 Aout 2004  
 R.V.N. 1/10°

le bloc 12.109. est similaire a celui-ci  
 mais tres abime. dima H=40,5. L: 80. l: 76  
 c'est aussi un bloc d'angle.



Drawn 2004  
 Bloc n° 11.022 (DH01)  
 1/10 JH 11/7/2004

564	564	564
322	128	157
695	622	526
1244	1244	1247

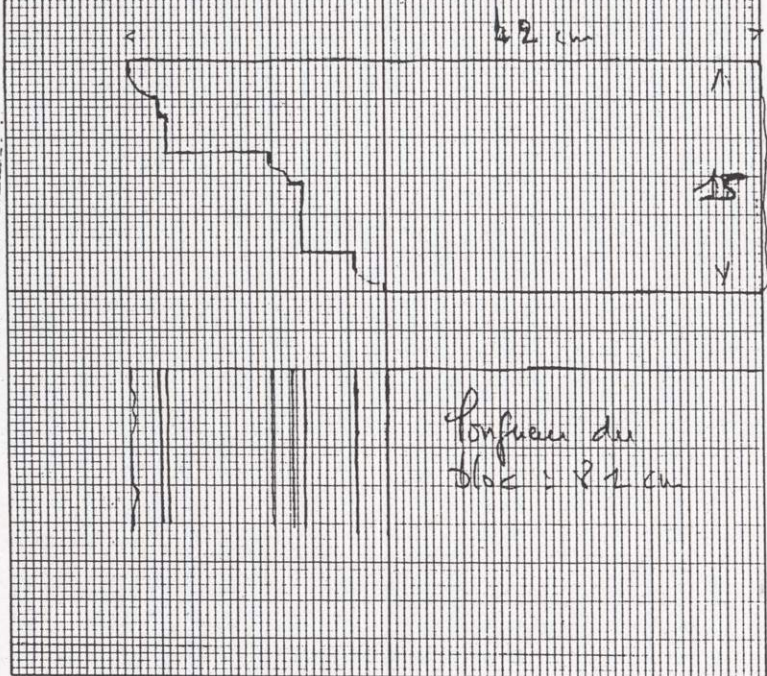
205	205
286	287
200	204
392	392
162	162
1245	1245
1345	

11
474
128
602

10. 125  
12. 193

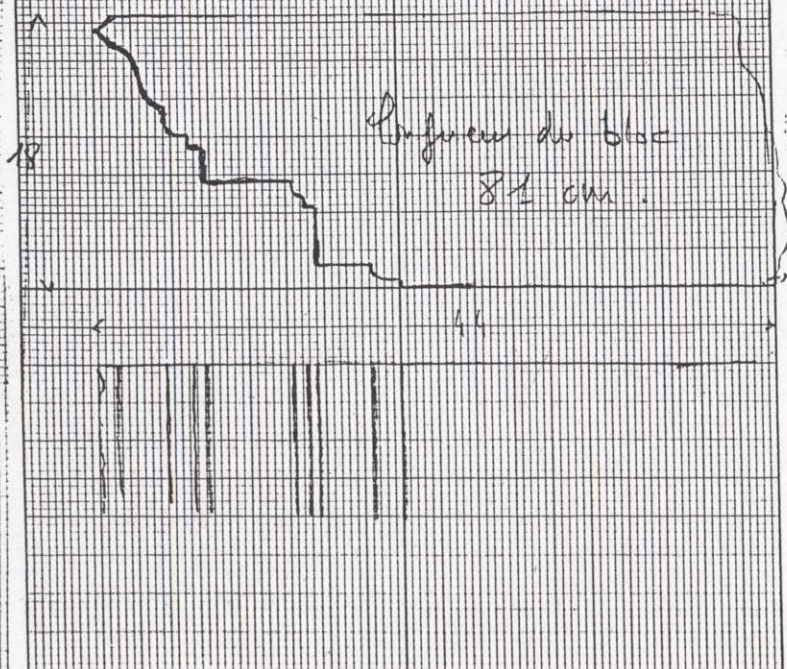
Corniches  
S1, S7.

12. 193 Remplir en béton encastré  
de la partie centrale de  
Corniches SF ou Ø4 (sans dessin de l'air)  
FU. 1/5 - 14/08/04  
cf. 10. 125 (unite) et 10. 160 (partie)

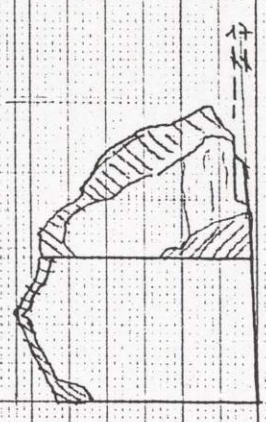


10. 125 Corniches - propreté  
S1, S7  
FU. 12.08.04  
1/5 cf. corniche 12. 193  
et fixation 10. 160

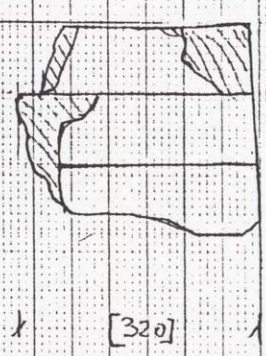
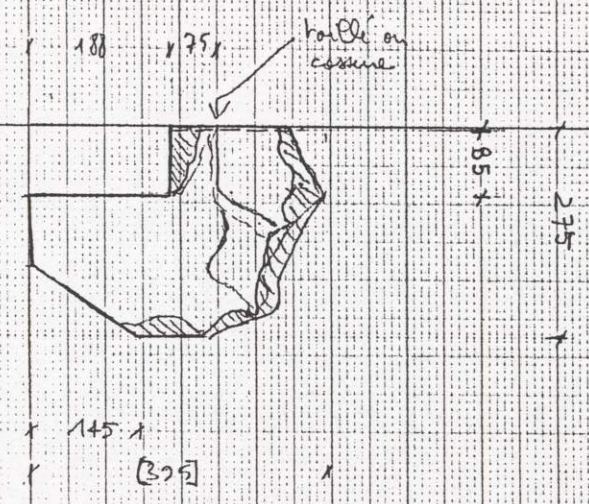
FU. 9/08/04  
1/5



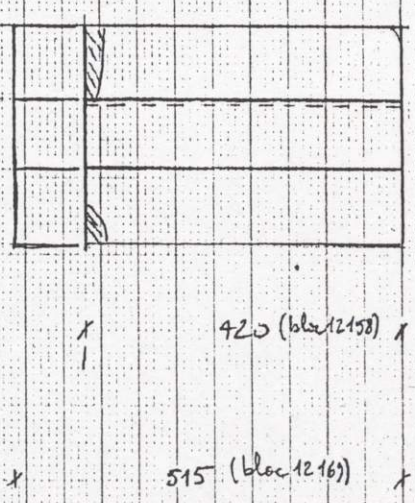
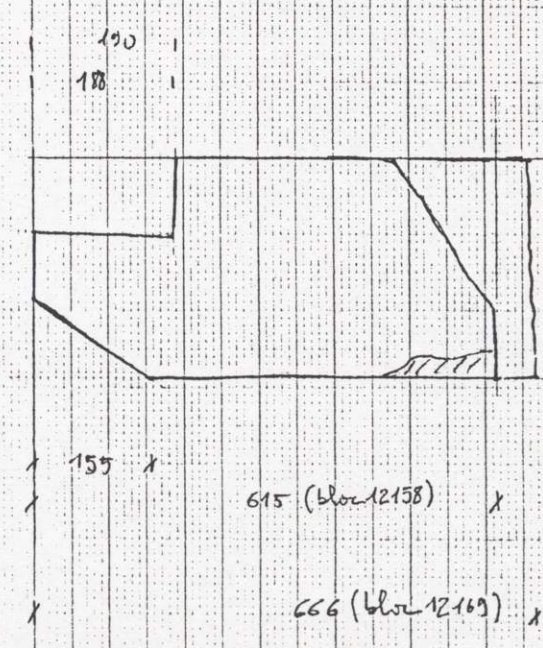
DHARH 2004  
Blocs à liseau (carré?, arceau?)  
1110 JH 10/8/2004



Bloc 12.186



Blocs 12.158 & 12.169



274  
27  
98  
150  
189  
370  
245  
675  
286  
161  
10  
102

47

proposition A tempie plus précisément

Niche sur le mur nord du colon nord du temple.

A arc 3 Elements 11095  
11009

B niche. 11.003  
11002  
11004

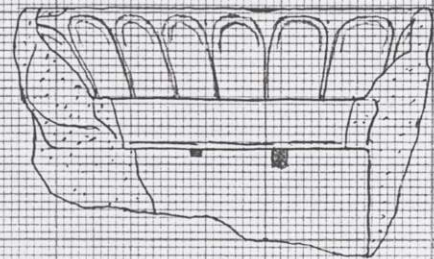
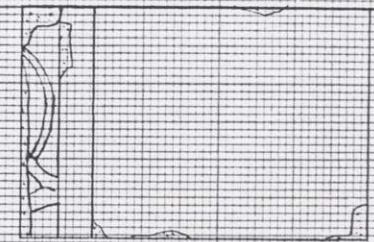
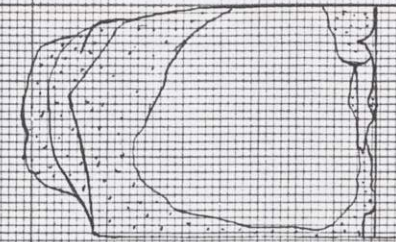
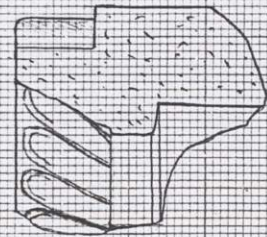

C arc 9081. différents de A



21

marquet à retrouver



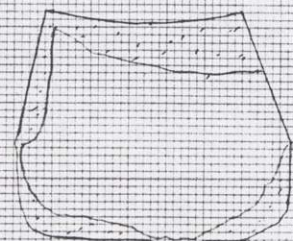
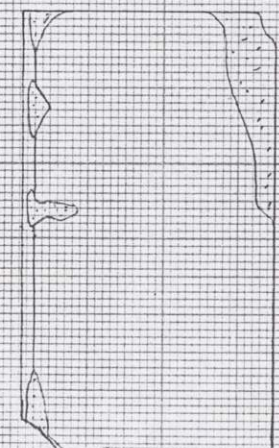
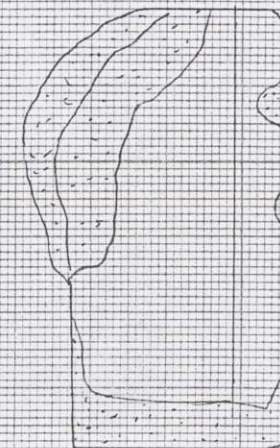

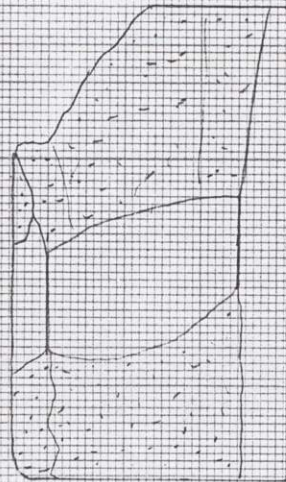
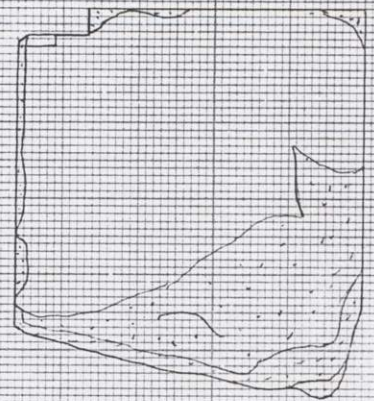


KHIRBET EDH DHARH  
BLOC N° 9081

ECHELLE 1/100  
JUILLET 2001  
SOPHIE VATTIONI

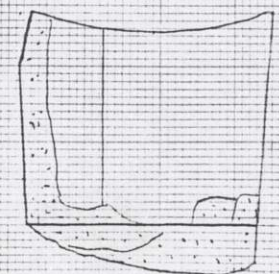
KHIRBET EDH DHARH  
BLOC N° 11013. (SECTEUR 8)


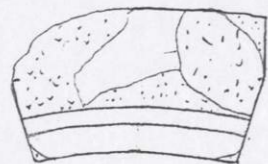
ECHELLE 1/100  
JUILLET 2001  
SOPHIE VATTIONI



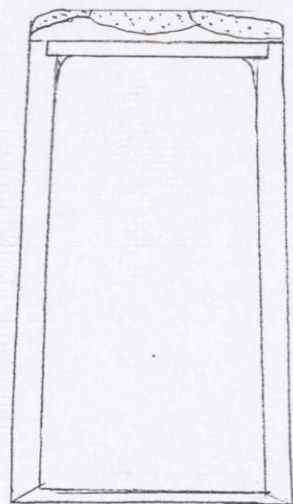
KHIRBET EDH DHARH  
BLOC N° 11004  
CLAVAN  
ECHELLE 1/100  
JUILLET 2001  
SOPHIE VATTIONI

KHIRBET EDH DHARH  
BLOC N° 11002  
CLAVAN  
ECHELLE 1/100  
JUILLET 2001  
SOPHIE VATTIONI

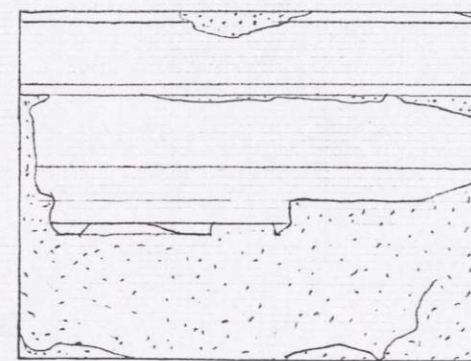
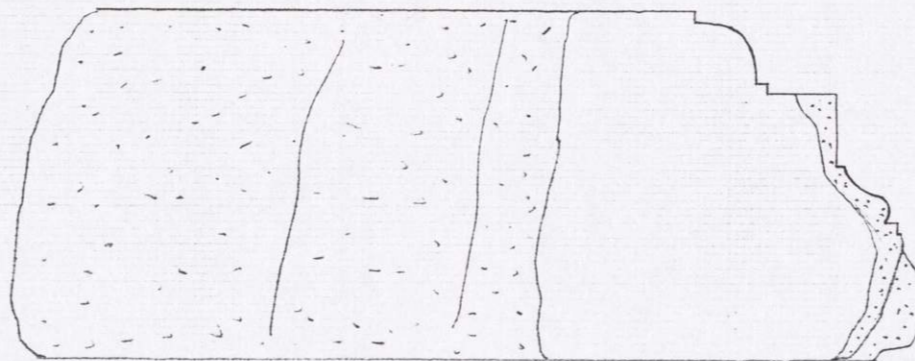
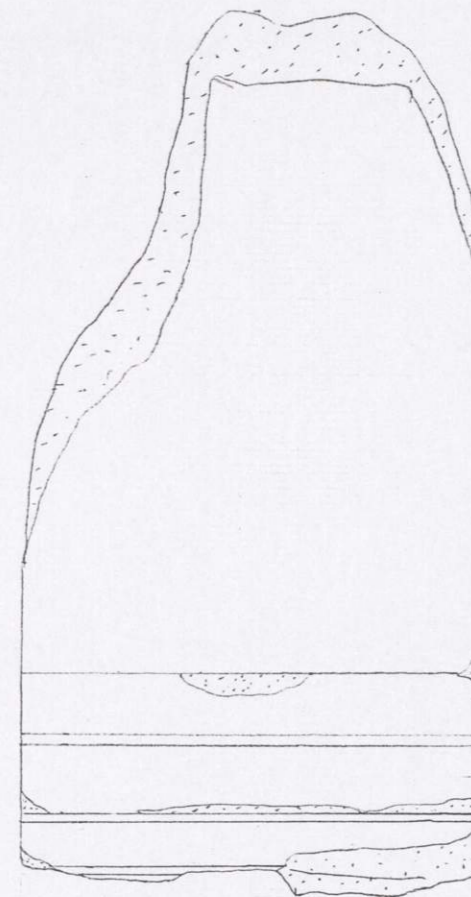




KHIRBET EDH DHARIH  
 BLOC N° 9  
 CORNICHE ? (AVEC les blocs n° 8 & 16)  
 ECHELLE 1/10<sup>e</sup>  
 JUILLET 2001  
 SOPHIE YATTEONI



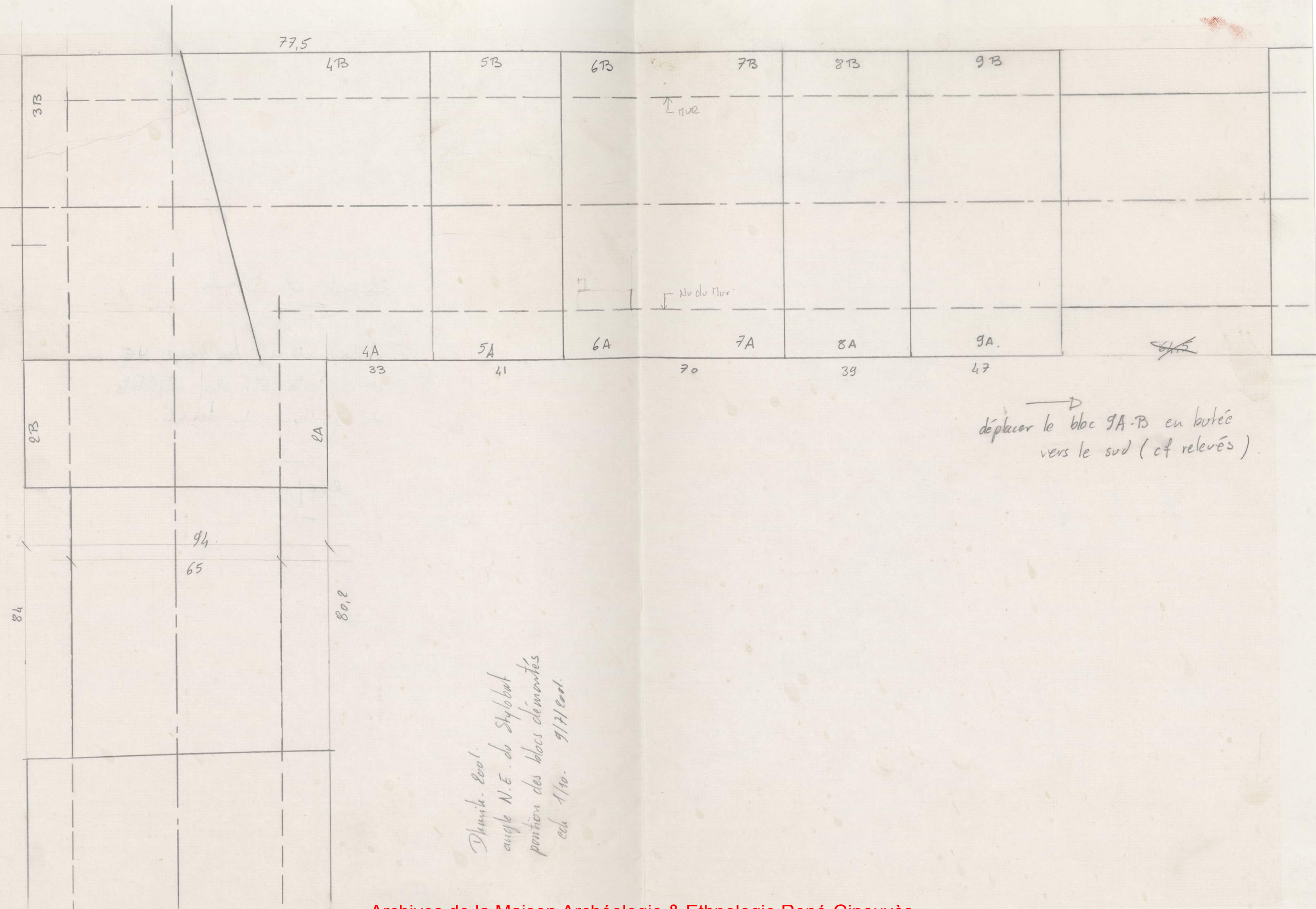
KHIRBET EDH DHARIH  
 BLOC N° M018 (SECTEUR 8)  
 CORNICHE  
 ECHELLE 1/10<sup>e</sup>  
 JUILLET 2001  
 SOPHIE YATTEONI



Khibek et Shakh

Restauration de l'angle NE  
et du côté Est du stylobate.  
de l'entrée du temple

200 |



Dem. Evol.  
 angle N.E. du Stylobat  
 position des blocs démontés  
 éch. 1/10. 9/7/1901.

→  
 déplacer le bloc 9A-B en butée  
 vers le sud (cf relevés)



















Re Dhol

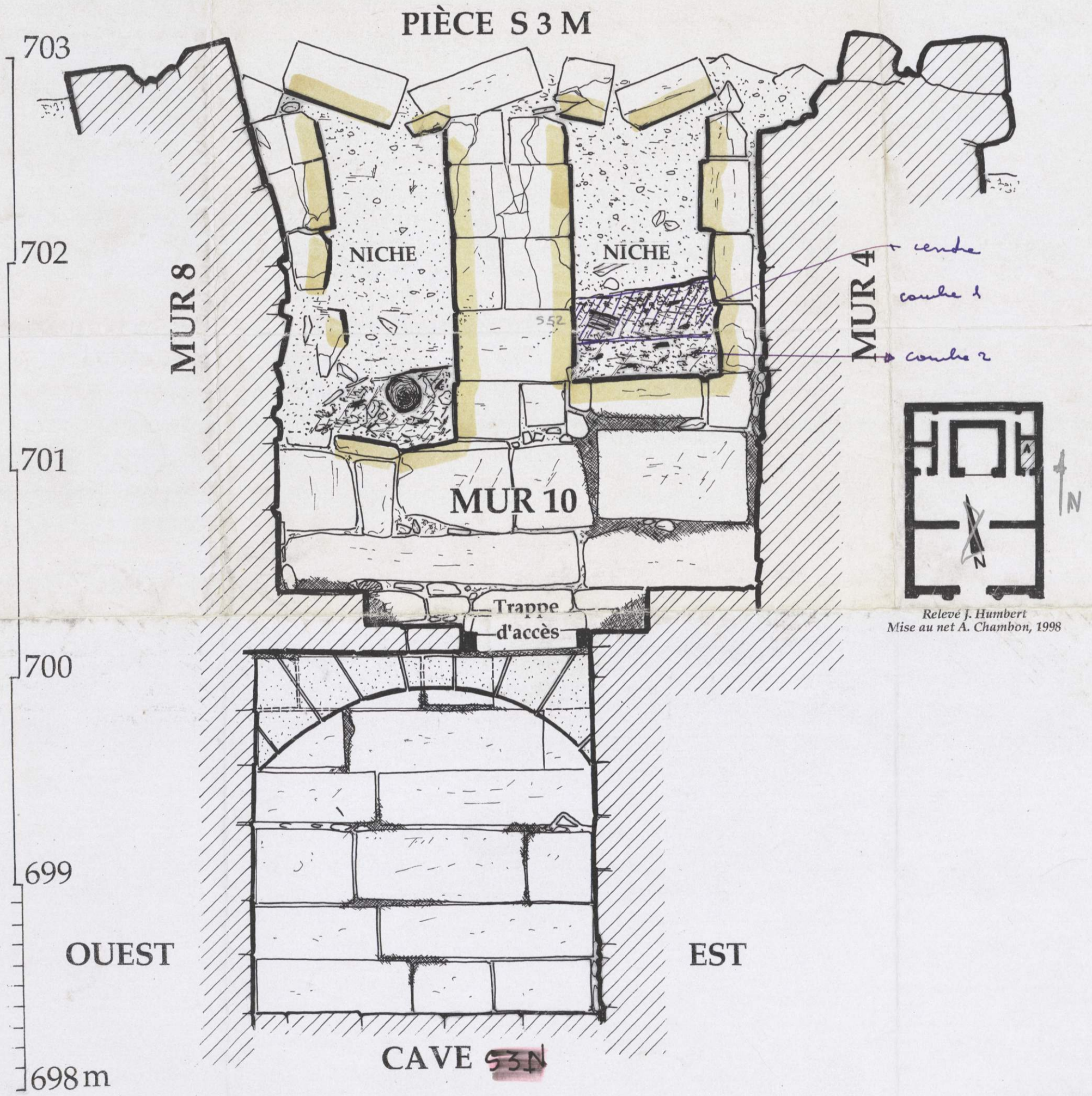
Photo. D1198. 294-35



Re Dhol

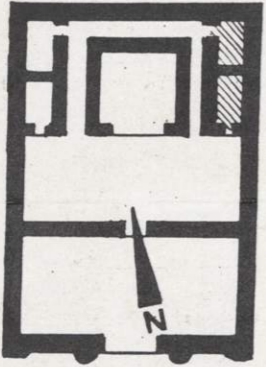


*Niche ou placard*


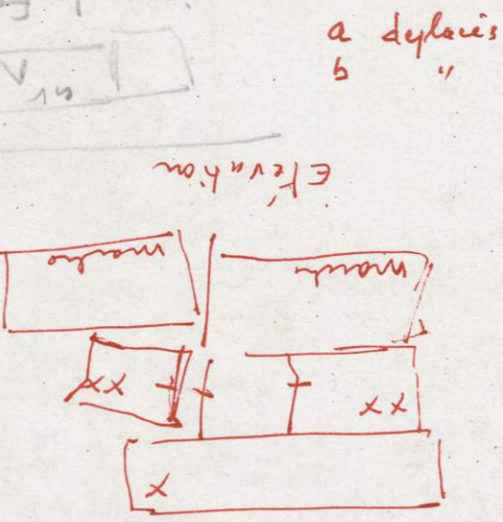


Relevé J. Humbert  
Mise au net A. Chambon, 1998

COULOIR NORD




*plan de fond de  
M. de la W. 10  
M. de la W. 10*



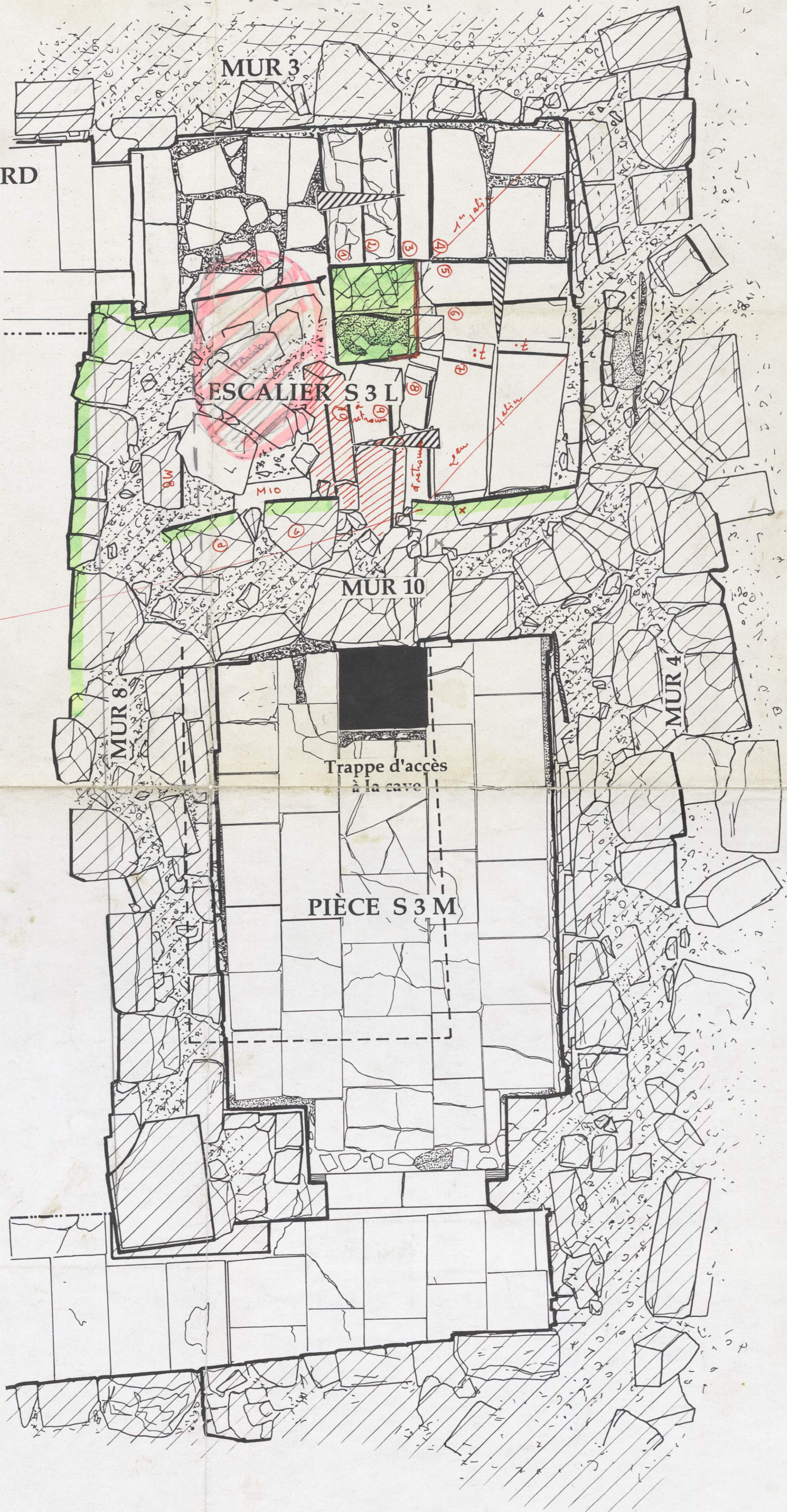
DALLAGE DE LA CAVE  
SOUS S3M

*non aplomb dessous  
la cave S3N  
modifié tout d'impiètement  
en conséquence*

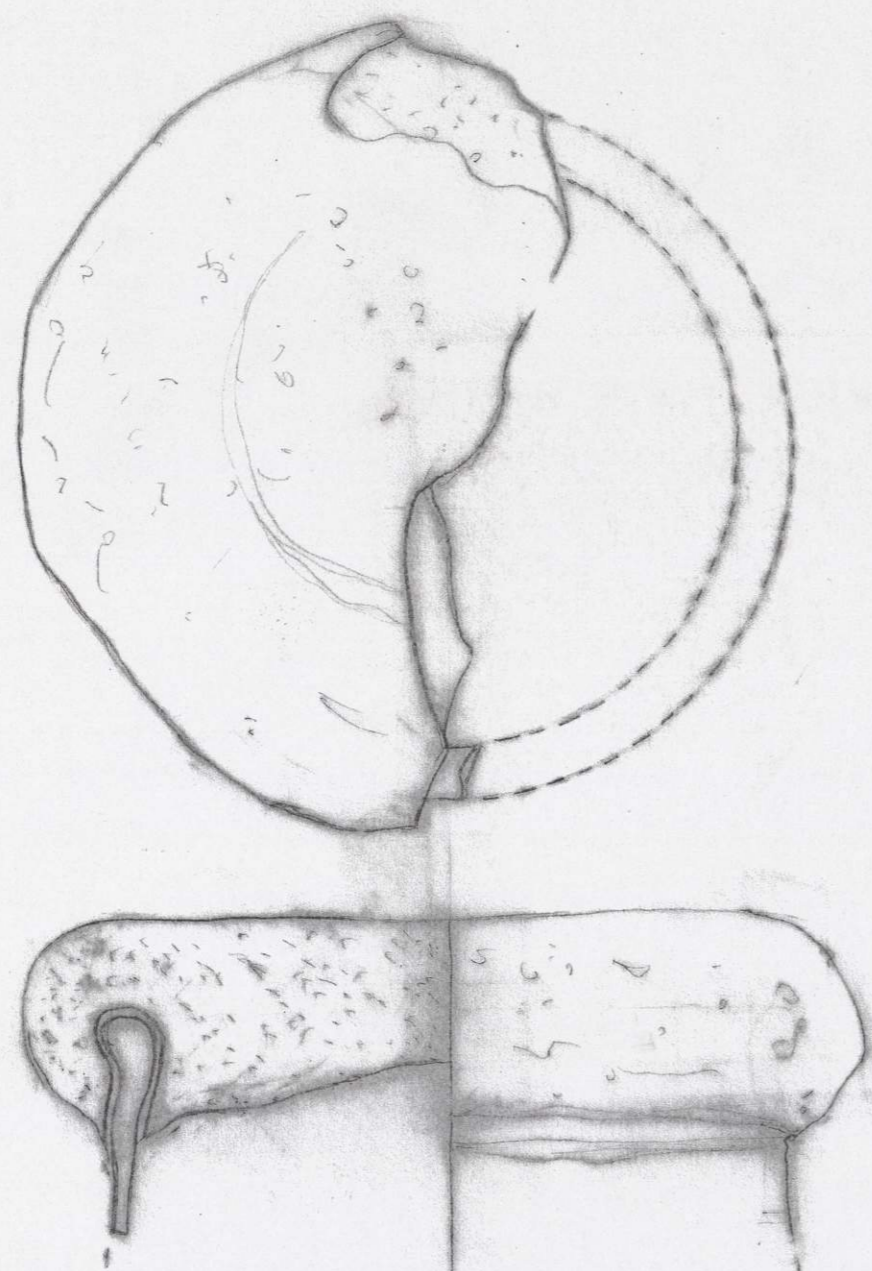


0 1m

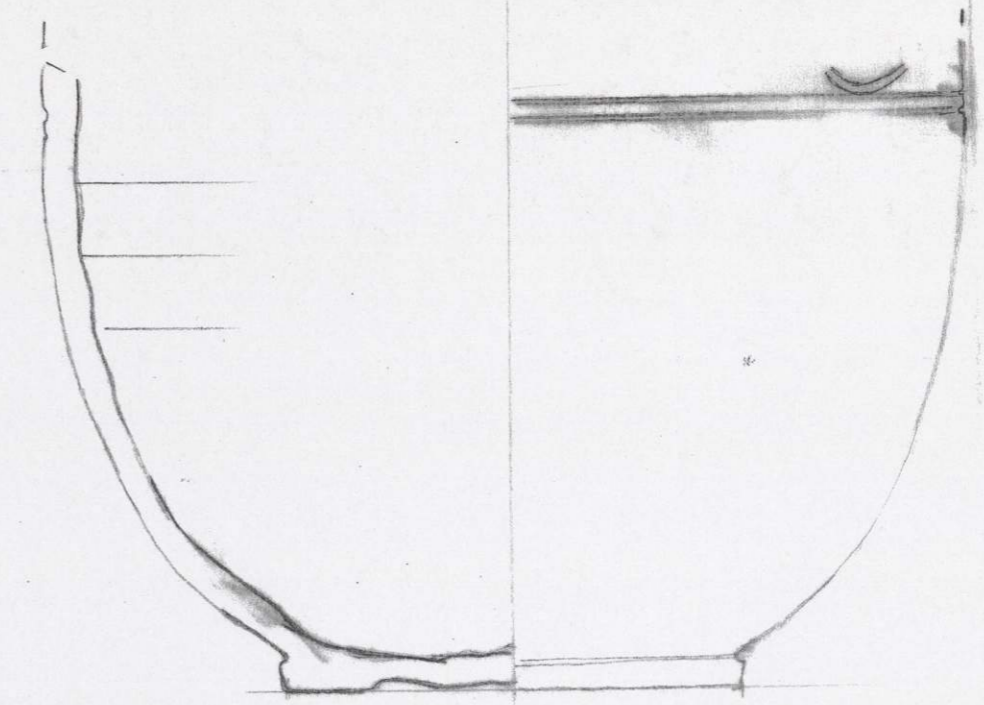
Relevé J. Humbert  
Mise au net A. Chambon, 1998



usage en faire -  
25/04/2007



DH 01. 53M. NB. 2  
 col de cruda bouché au de  
 plat de bois petite pierre pour dedans  
 Ech 1/1. A.C.



DH 01. 58. 05-1  
 Ech. 1/1 A.C.