

SITE

Carré

Date

LOCUS

630

Catalogue No.


SITE

Carré L1617

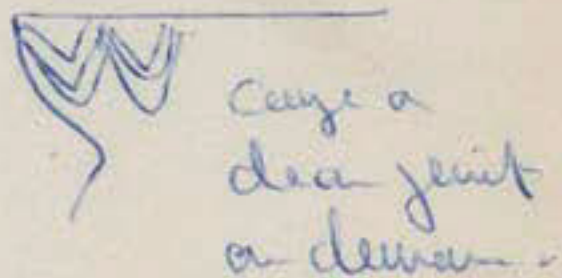
Date

LOCUS 632

20. 10. 84. - fosse (2)  
 augmenter par la zone  
 cette fosse a détruit le pavement et le  
 mur -



Catalogue No. 23. 10. cavité 2



SITE

Carré

Date

LOCUS

633

Catalogue No.

SITE

Carré 115.

Date

LOCUS 634

folie - niv. ②. or le mur 603.

4 grande meule double  
sur le plan 1 grand meule.



Catalogue No.

SITE

Carré

Date

LOCUS 639


22.10.69-

jeu lin dan.  
juteau rare - jeu canale.  
qq filer - rano

Cette ferme a detroit de num 603

27.10.69-

Mochai quest



Catalogue No.

lin jeu de chose - rano ténan  
qq filer

SITE

Carré

Date

LOCUS

635

12-10-89 - fosse - p. ter. laine  
 jadis défilée récemment  
 pleine jaune - par caractéristique.  
 id. silex - 1 fig. ter. laine.

Catalogue No.

SITE

Carré

Date

LOGUS

636

21. 10. 62

jeté bassin bordé de pierres

en L 18

dal 4 4 - cailloux blancs

1 lit de pl. a arden

type el 11/2



Catalogue N°

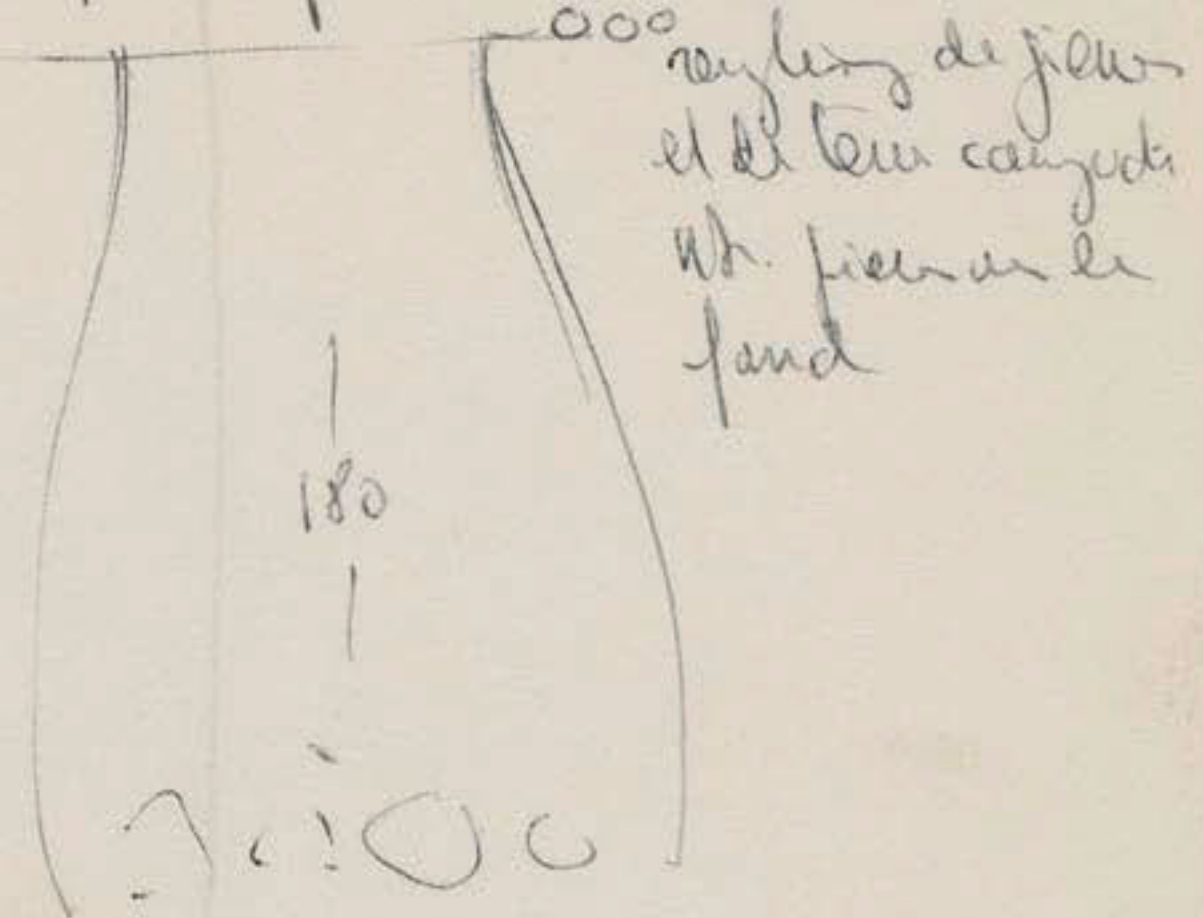
SITE

Carré R14.

Date

LOCUS 637

fosse profonde.



relatif au dr. cord. de pierre 638

Catalogue N°

20.6.66 - déposez de pierre - 180 sans le fond.

Arche. fragmentaire - plutôt 2B mais peu typique.

21.6.66 - grosse pierre et cailloux sautant tout le fond de la fosse.

bonnes p. - assez abondant. plutôt 2B - en tout cas via typique de 2B

plutôt 2B - 3-4. 65



SITE

CARRE

DATE

LOCUS

641

---

Catalogue No.

SITE

Carré

Date

LOGON

638

---

Catalogue N°

SITE

Carré

Date

LOCUS

639

Catalogue N°

SITE

Carré

Date

LOCUS

690

---

Catalogue No.

SITE

CARRE

DATE


LOCUS

642

26.10.69 -

poite - n. 2

99 témas, et filox  
un de perlatu.



SITE

CARRE

DATE

LOCUS

643

Catalogue No.

SITE

CARRE

DATE

LOCUS

644

---

Catalogue No.

SITE

Carré

Date

LOCUS

645

---

Catalogue N°



SITE

CARRÉ

Date

LOCUS

646

---

Catalogue N°

SITE

CARD

Date

LOCUS

647

---

Catalogue N°

SITE

Carré

Date

LOCUS

648

Catalogue N°

SITE

Carré

Date

LOCUS

649

Catalogue No.

SITE

Locus 650

Carré

R 16-17

Date:

24.5.65 -

fosse - Mo. lié nord

feu profonde Sect irrégulier.

99 gros cailloux -

un cylindre de terre dont col de



jeu.

1 terre (2)

25.5.65 -

mo. lié sud.

fosse irrégulière.

99 gros terres - j. tr. carade.

jetot (3) a tout ce vie rappelant (4)

appartient probablement au niveau 1

SITE

Locus

651 D. 18


Carré

Q R 14-15

Date: 20.5.65

jetons assez unis, différents de 2  
quarcs d'7 ait aussi un tenon à deux  
unies.

29.5.61 - jetons typiques.



jetons rouges lustrés et deux incan-  
type vis. (2)

filles - abondant - jeu typique. 1 dent de  
famille - 1 jeton aménagé -

15.5.65 - motifs et -

jetons au abondant - type 2  
99 ail. 1 de jeton -  
ilande par a qu'un dent.

de pressia jeu profonde (0.30, 0.10)

de pour ovalaire - avec cailloux

La surface du rougeâtre dentant -

jeton jeu une couche de terre saffleur  
chaussés pour de la fosse sans jeton

21.6.66 à fuyat de cheville oise.  
Capini, bulé...

DATE

27.6.66 - 19 tête ju carache.

an 19 de 2 B

Date: 19.7.67

5 de turaffis, ...

12.7.67

17)

1001  
1002  
1003



1001

1002

1003

1004

1005

1006

1007

1008

1009

652

SITE

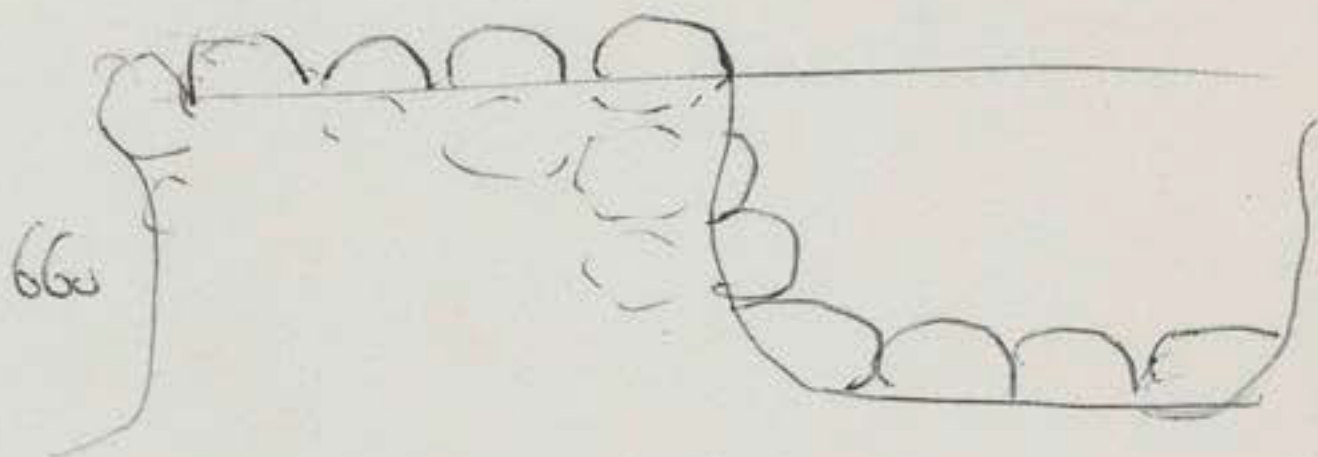
Locus

Carré Q 13-14.

Date:

Mou Est ouest.

partiellement détruit par la fosse 630



ce mur doit appartenir au niveau (4)  
 jusqu'à la couche de (3) de  
 laquelle est creusée la fosse 630 (c)  
 s'appuyant sur lui.

660, à l'ouest semble avoir détruit  
 ce mur 652 plus complètement

mur fait de gros galets de pierre  
 et de sarralte.



653

Locus

Carré

Q R 13

Date:

me fait de Los de Saralla et de fleurs  
jovés de champ. 1 année -

direction N NO -

fondé sur une couche de niveau ②  
plonge vers son extrémité, par la  
fosse 656 q. comme si il était  
antérieur à cette fosse (1)

pourrait être contemporain de mur  
654 qui repose certainement  
sur la couche qui sépare du niveau ②  
et peut appartenir à l'extrém. f. de ②  
ou au niveau ①

ce mur a été détruit à l'ouest  
par la fosse 656

Quelque le 3.6.65 - dans la terre au  
dehors - le matériel est mis. ③  
jus de terrain - silex carcal. de ③

même observé le lendemain

Le mur 678, jusqu'à l'ouest - ~~part~~ est  
fondé sur un jus de

659

SITE

Locus


Carré

R 13

Date:

Plot inuit - une rangée de pierres  
v. alignées.

Sur cercle de terre qui s'étendait  
au Nord-Est et le Sud  
et entourant de la terre de (2)  
et même au Nord - terrain de (1)



655

SITE

Locus

Carré

Date:

1.0.85 -

Mun (?!?) (jentsuclair)

aussi → 0.20 au dessus de N13-14

V. J. gyph. -

il y a eu qq traces au dessus de  
la base de ce qui a été dit.Ce jeu se présente sur une couche  
qui contient des tessons.

656

SITE

Locus

Carré

R 13

Date:

20.5.65 - fosse remplie de cailloux -  
 a debut le mur 653 -  
 appartient a 0.10 - 0.50 de prof. 554  
 et aussi peut etre le mur 654 qui  
 appartient a (2) (casse sur couche  
 a jolies de (2) au a 1

poterie - je n'ai d'autre et je les  
 caractéristiques - j'en ai de (2)

n° 1/98 - jolies de (2) au aussi qq <sup>lettres</sup> ~~lettres~~  
 pouvant etre gauloises, mais rien  
 de caractéristique -

d'autre part la limite de la fosse  
 etait imprécise - (voir plan  
 de Muley)

657

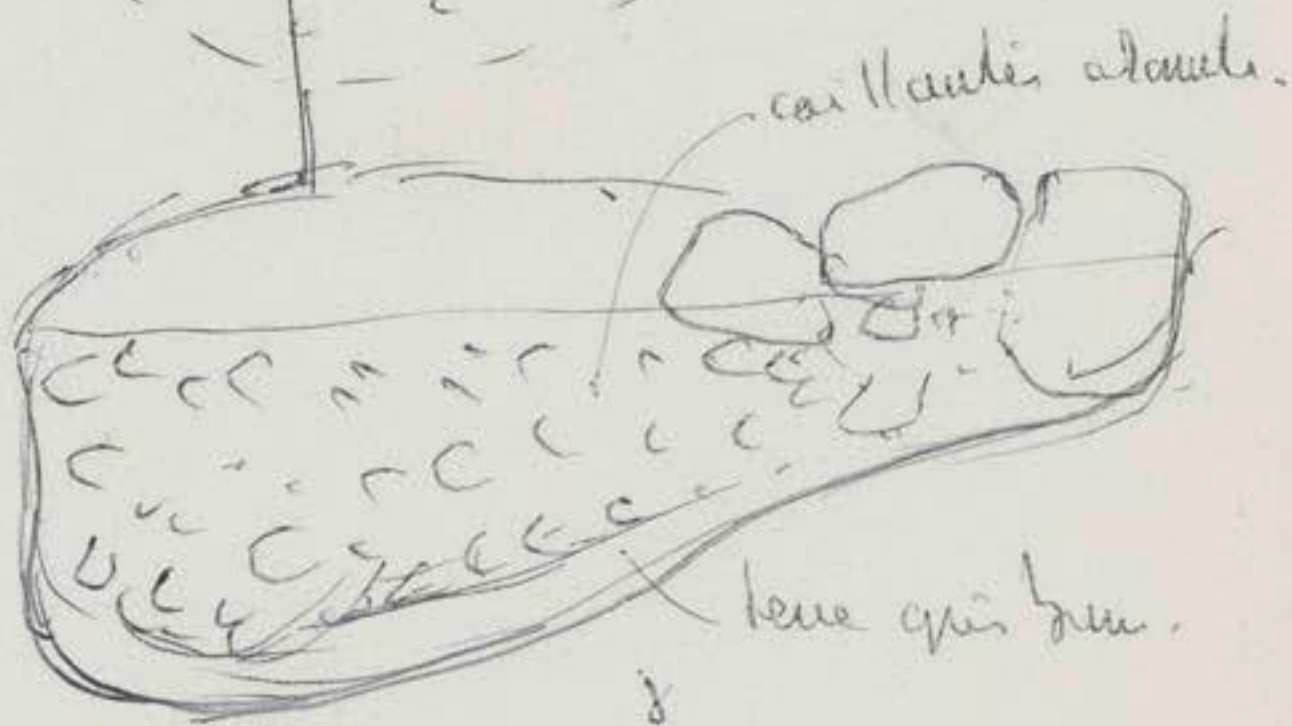

SITE

Local

Card P 13 19

Date

27.5.65 - fosse adauge avec cailloux  
et qq petits silex - niv. (2)



solera du niv (2) avec peu nombreux  
et peu caractéristique

Après la fosse 657 a détruit la  
niv 677 -

qq petits silex de la partie nord  
paraissent provenir des niv.

SITE

Local

Carte

658

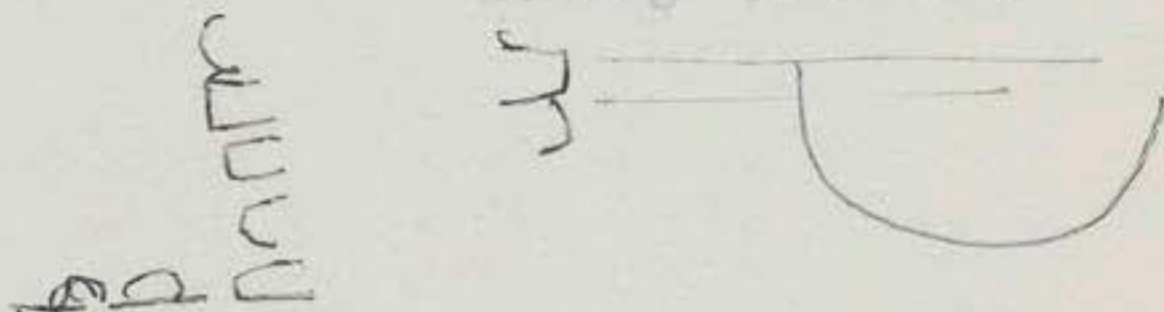
Q 13

Date

21. 5. 65 - 99 mètres à l'écart  
en chemin. n° 1037.

25. 5. 65 - mur, caudé au en S  
à double jurement - remués  
en le sud -  
banier, simple de et de la tranche O.

5 ans - vu de la tranche en N 13



sal de glaci et galet.  
Plati. O de N 13

jamé sur le mur 677

la caudé qui s'appuient contre le  
mur sans de caudé de (3)  
de laquelle de fait (2) sont creusés  
le mur appartient dans au niveau (4) ?

Le mur a été détruit en 653 par une  
forte qui a du de hauteur au grand mur.

juillet 66 - fao tao.

min 2 jurement  
de 62 4 ansie de pieux plats  
à la base galets.

latoduniqu rapelle alle de l'unique / 5  
baillage de tene intermédicem

Ce lieu se joit fin 355  
mais il est fandi à la même hauteur  
que 555 - 54

centu 5 B ja 555

lejos de sal de tene l'enne dens  
des trac blancs.



Faint handwritten notes or labels, possibly '555' and other characters.

Faint handwritten notes, possibly a list or series of observations, including some circled letters like (E) and (P).

SITE

Locus 659

Carré QR 13

Date:

29.5.65.

petite fosse - entre les murs.

653 et 651.

fosse profonde - même fosse certaine.

matériau jaune (1107) et fosse  
caractéristique.



SITE

Locus

660

Card

Q13

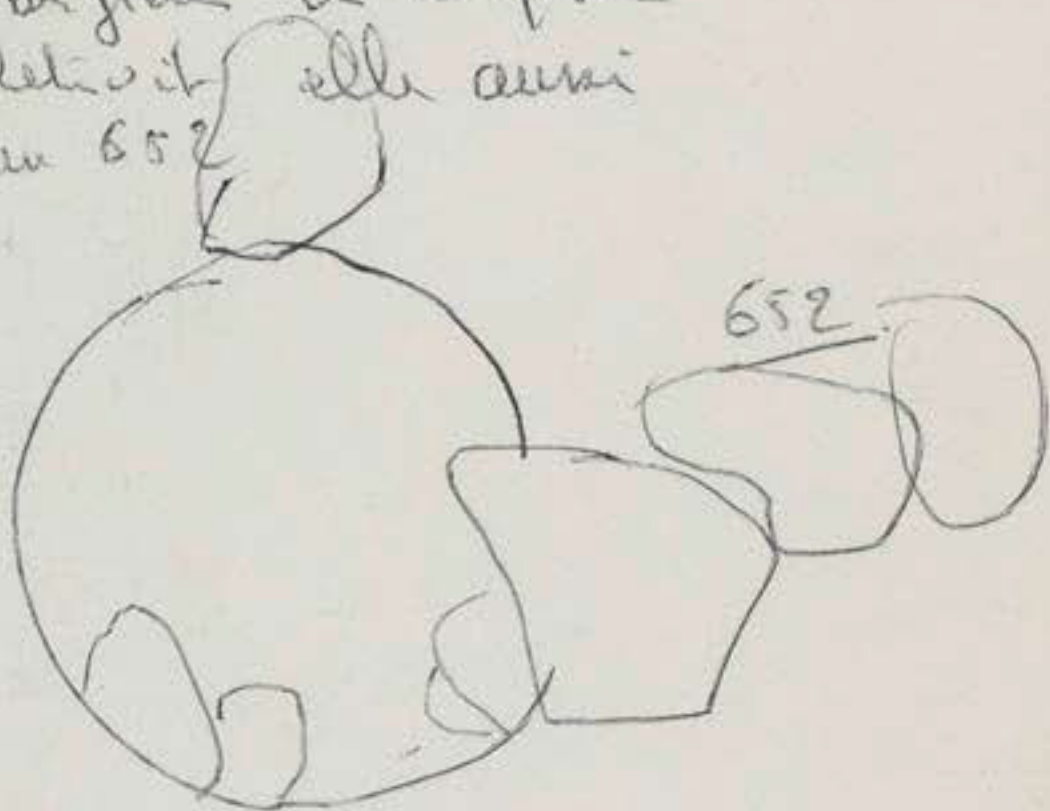
Dates

15.5.65 - Jébel fosse av. (2).

ayant détruit le mur 652 -

99 terrain (2) 1 pignon de (11)

trois qu'on y a de la fosse  
qui détruit elle aussi  
le mur 652



19.1.65. creux de la Vene de  
a détruit le mur 652 -

à 0,10 de prof. par cailloux qui  
appartiennent peut être à autre chose.  
peuvent de matière usée  
semble creux. y avait aussi au  
sens de mur varié -

- n° 1106 - matériel corché. av. (2).  
fin de filer - galets amonci.

SITE

Local

661

Carré

Q R 13

Date:

17. 5. 85 - mm N. 5

fait de gros galets -  
parallèles à 678 -

pe relatives aux 665 j'en encas  
dampier

SITE

Local


662

Carré

013

Date:

15.5.65 - fosse - niv. 2 -  
petit caillauts



Petit jeu profonde - 0,10 - 0,15  
avec qq- gros pierres - surface  
à moitié creusé -

limit indéfinies.  
Niveau jama creusé.