

4 mai 67 - Th. Sud. → 060 sur lase de 2A.
ceram. les yeux caract. - jamais de 2A
1 fragment de pollen noir.

5 mai 67. 0253+ → 070 sur 2A
? Sand de hale north a eyode
leuze lustré. Inter?
qq sand canis. 2A?
pourrait être auterien.



gale.

8 mai 67 - Ceram. 2B ! rien de
type de 2A mais rien de 2B non plus

9 mai 67. mélange 2A. 2B.

SITE

CARRÉ

L19

DATE

LOCUS



Catalogue No.


SITE

Locus

Carré M 19

Date:

1. 8. 63 - les gros fieur occupent seule
 la moitié Nord et Est du carré -
 de la terre brune de une épaisseur de
 0,20 0,30 - aucun ordonnancement -
 au dessus - terre beige avec d'autres
 fieur encau.



7. 8. 63 - moitié est -
 avec fieur épaisseur de terre
 brune - voir (1).

SITE

Locus

Carré N 19

Date:

1.8.63.

la surface toute entière du carré
ostococée par les gros pieux q M 19
sans autre appent -

cauze sur 1.50 à l'ouest -
une heure aux pieux
par terre beige -

à la base brune qq ténues
caractéristiques (avec hor) autres) de rien

① -

à la terre beige qq tenues de 5m Sh.
réguliers...

v. pit. 561

7.8.63 - fosse creusée dans
la terre beige - visible en cauze
à fosse 561 et en plan.

la 3e de rien -

regard de terre brune et cailloux.

9.8.63 - loc 528.

religieux. les pieux -

plein de ① prédomin
avec qq tenues de ②.

18.10.64. religieuse de la cauze

de la fosse 561 par terre beige ①

19.6.66 Nettoyage de la cage
- N 19.

la jule est de type 2
revoir attribution précédent.

la cage est de type 2
revoir attribution précédent.

la cage est de type 2
revoir attribution précédent.

la cage est de type 2
revoir attribution précédent.

la cage est de type 2
revoir attribution précédent.

la cage est de type 2
revoir attribution précédent.

la cage est de type 2
revoir attribution précédent.

SITE

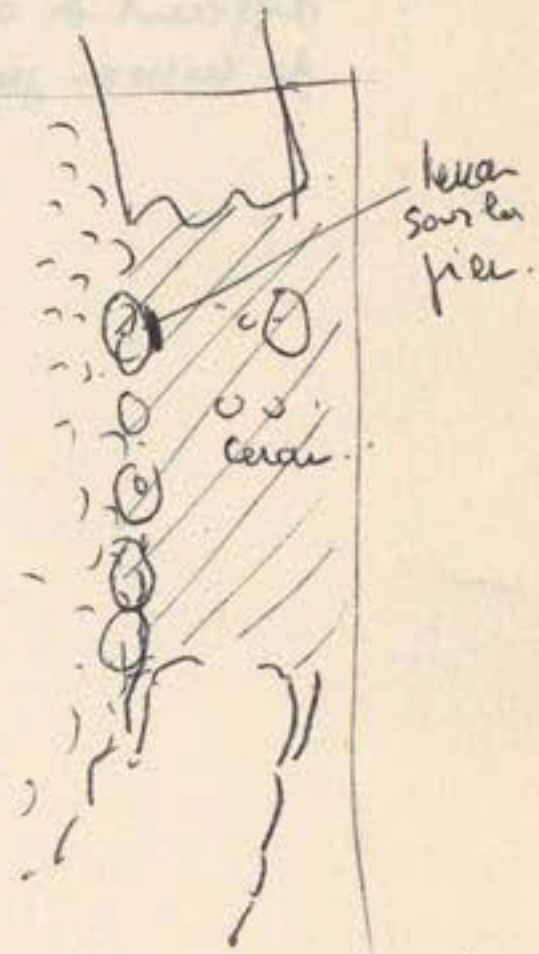
Locus

Carré Q 19

- Date: 4.12.62 - l'ouest - 0.10
 5.12.62 - l'ouest - 2 lets du mur.
 19.12.62 - sauputtes et bandes de jien.
 nb. ossements d'oiseaux d'eau
 no. l'ouest.
 20.12.62 - débris de sel -
 parties d'os - pièces osseuses. Plus
 grosses en général que celles du
 jeune.

27.12.62 -

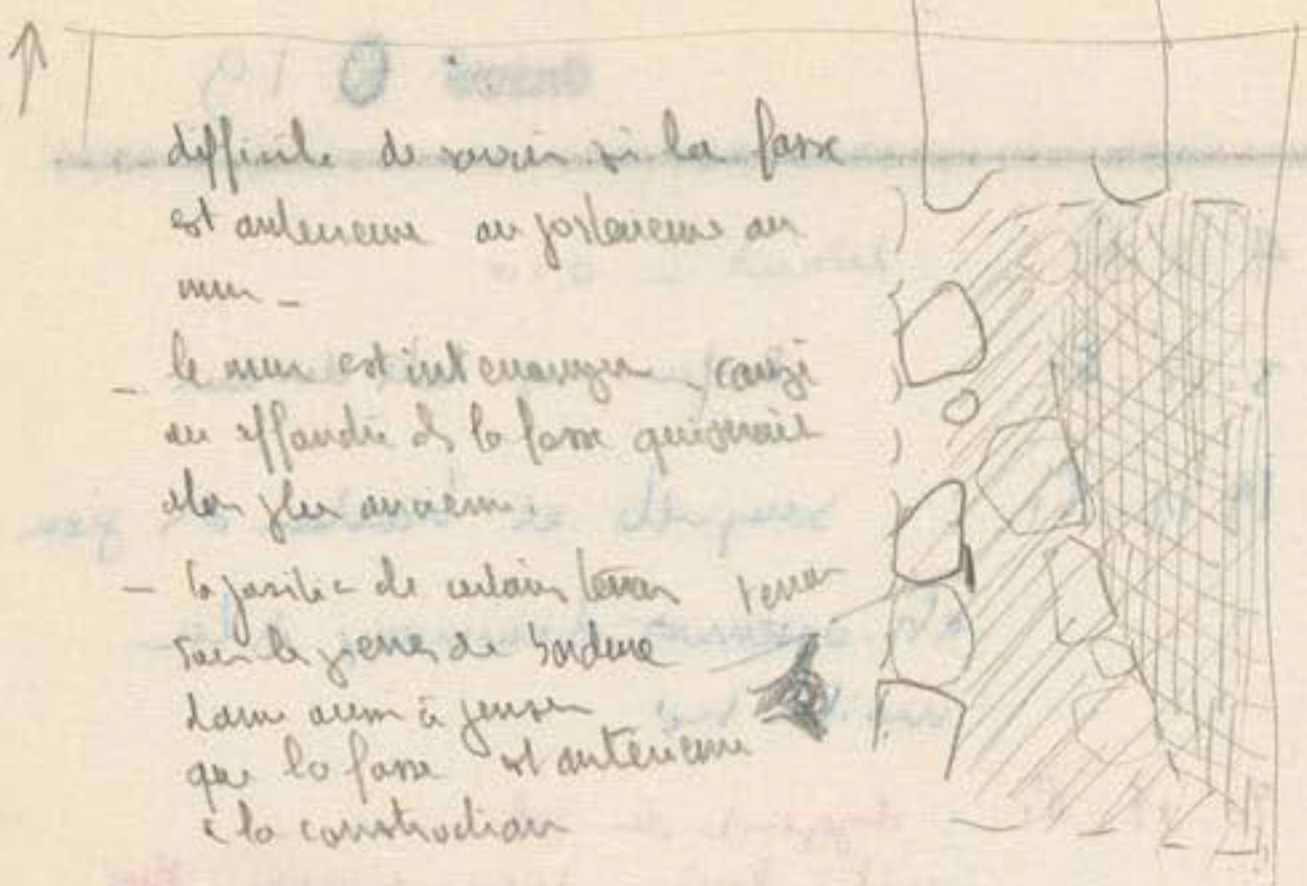
a. 0.20 endroits
 de traces de jeu
 de la zone hachurée - plein
 de ossements (3 sauputtes)



difficile de savoir si il s'agit
 d'une fosse postérieure au
 de matériel en face -
 " continue ;

sur l'axe S.O du mur carré - débris
 de jeu de ossements. Le mur manque sur
 l'axe S.O.

28.11.62.



l'ensemble de la poterie est du type Meun le jolan. différent de celle des pits de niveau jugés.



- 12. 12. 63



nombreux cités
 successives
 (influence) d'habitation



Sept 1963 - 1964
 construction de la face
 de la poterie

fin de la face de la poterie
 de la zone de la face de la poterie

SITE

Locus

2

Carré 019

Date:

SITE

Locus

Carré B 19

Date: 4. 12. 61 - debut 0, 10.
 5. 12. 61 - let. du mur.
 19. 12. 61 - enle. Sanguetta
 attent haute de pierres
 material fin et dandant
 2 let. de plus p^r du mur, angle
 NO du coin.

21. 12. 62 - loc. 512 - dir. angle NE.
 dalle de ciment bordant sol pour
 de grandes pierres a la perche et de
 plus au coin.

de la 1514 - diggout du sol.
 p^r de jolies - 9901 et 9102

SITE

Locus

Garzé ~~Q~~ 19

Date:

SITE

Locus

Carré

R 19

Notes

Neltoppe du passage J25 -
rembrème avec ténars d'acier.
Silex noir -

- la partie sud a été remaniée par la
tranchée de l'aqueduc.

SITE

Locus

Carré

519

Date:

29.6.65 a 0,50
Mur au jeu

alignés par la lode de la charne?
ce mur n'a pas été touché par la charne
profonde

29.6.65 - la largeur du mur et en contre
indécise.

au nord jadis 716
au sud, qq dalle épuses - jadis
présent de toit -

la lode et d'une - par 500 de l'axe
de ce secteur.


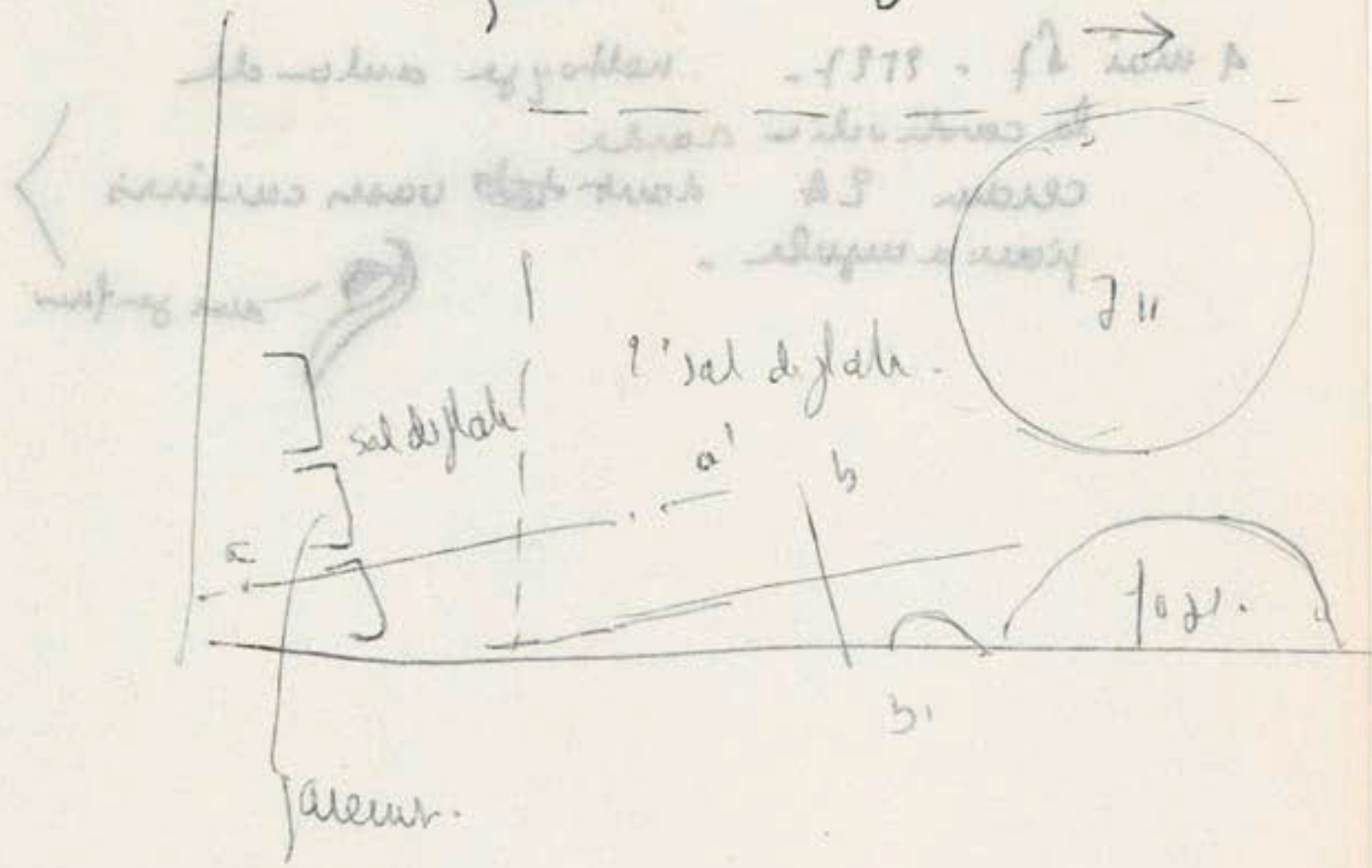
SITE

Locus

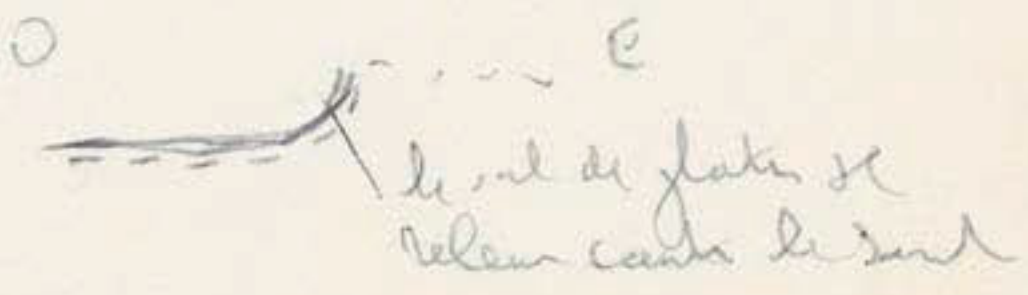
Carre T 19

Date:

15-6-85. (1985) 0,10 l'es de la zone detrite je la charme



b b1



T 19-20 (ben lanqueth)

degageant de tal de fâti

ceram ablandante - qq lénas byy de 2 B

d'autor (lute rouge) de A -


1 quat. circulaire

4 mai 57 - 1997 - nettoyage auto de

la cardiodie - rarde

ceram 2A daut ~~de~~ vases curies

pioux a ayule -



SITE

locus

22.2.13

Carré

U 19

Dates

21. mai 65 - → 0,10

peu de jolani.

silice peu typique mais de

la région (présence)

26.5.65 - 1079 - q.s.w.

red.w.

bonne (!).

Silice et cerise abondant.

28.5.65. détrit par l'air pur

q.s. 0.50 - 0.60 -

mélange avec prédominance de


fer (1) avec deux qq fois de Bronze Unger.

31.5.65. Tr. Est - au 100

mélange jolani (1) et (2)

sal de plat à 120 - sal ter egrené

relevé sur l'Est, bien conservé



21.6.65 -

ou enlevé caillautis → sal brun.

fosse. en le centre de la

au 2 qd on fient 20.15

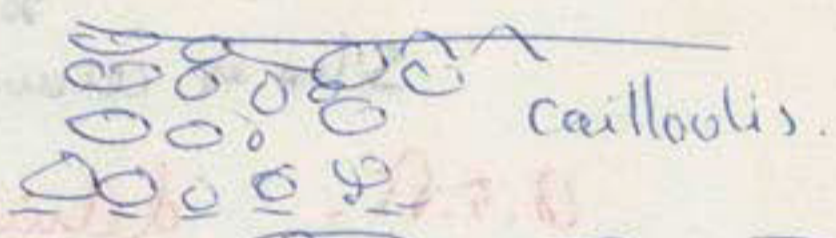


signe relatif.

la creuse de la fosse est

la même que celle de 72.5.65
Caillautis.

14.7.66



le num 1797 se joint sur le sol
de plat.

il est pris dans la couche (3)

recouvrement par le Caillautis.

4 mai 67. - élargissement de la 2.50 à

3m en le nord
Caillautis.

NITS

Locus


Carré V 19

Dates

24.5.65 → 015.

silice, de min am abondant
tr peu ceram.
peu de silice typique ...

26.7.65 - qm debris de ceram. q. s. w.
teu h. à l'ext. et ucin à l'int



num 678-679 - (a flamm) .

24.5.66 Sanguetta v-w.
cer & A - qq rem fan (1)

SITE

Carré W 19

Date

Locus

20.6.66 -> 0.50 -> 0.70 -> ceram any abundant
type 2A on 99 feet 1

21.6.66 -> 0.75 -> id. 2A.


28.6.66 Ceram tr abundant.

position
1 gd fragment a
deux incise



type 2A

Tranchée Sud.



v. W 18

3 mai 1967 - Tr. Sud.
ceram 2A + 99 feet de 2B.
à 0.40 sur la base mur 2A

5 mai 1967 -> 0.70 SSA.
ceram de 2A + Inter.
1 terran petit - divers formes de inter.

4 mai 67 -> 0.80 SSA -> devent rien et un
TR. S. (2511) -> 0.60 32A - Ceram 2B inter - sur de 2A

8 mai 67 - Th. S. 99 leu 2 A

(1 W)

99 2 B

rien de caractéristique.

9 mai 67 - 080. 1 randelle ceram.
ceram 2 A

25 mai 67 - → sal brun


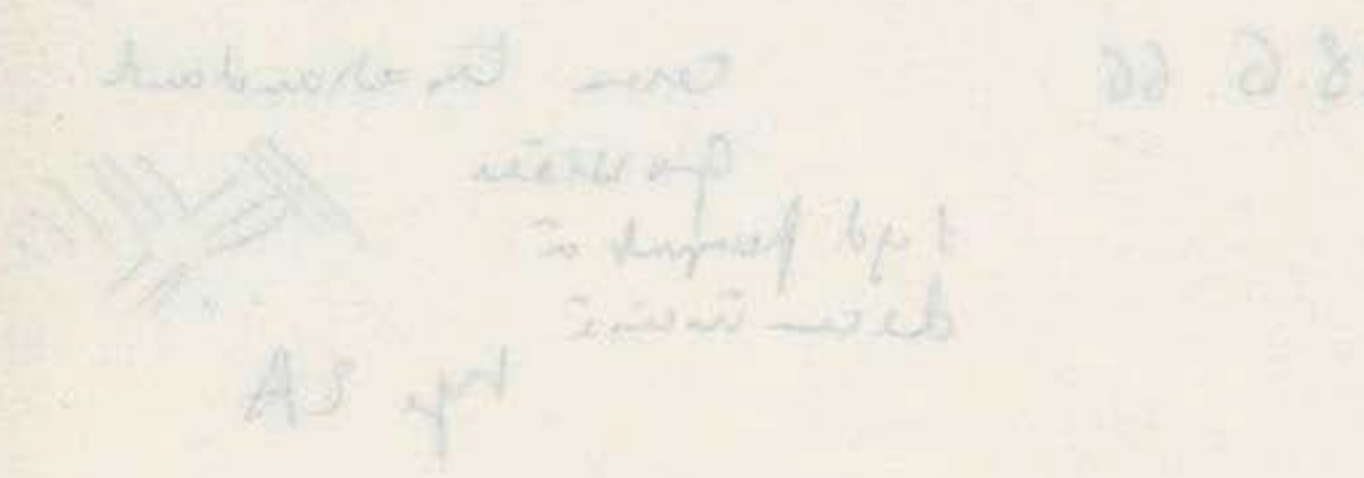
ceram. abondante

filax gris - nuclei. et

1 couche en jumeau

à l'ensemble 1 A avec

tracé de 2 B ← en de sal brun.



8 mai 67 - Th. S. 99 leu 2 A
 99 2 B
 rien de caractéristique.

9 mai 67 - 080. 1 randelle ceram.
ceram 2 A

25 mai 67 - → sal brun
 ceram. abondante
 filax gris - nuclei. et
 1 couche en jumeau
 à l'ensemble 1 A avec
 tracé de 2 B ← en de sal brun.

SITE

locus

Card M 20

Date:

SITE

Locus

Carré

N 20

Date:

SITE

Locus

Carré

0 20

Date:

SITE

Locus

Carre

P 20

Date:

SITE

Locus

Carre

Q 20

Date:

SITE

Locus

Carré R 20

Date: 29.6.66 - mobile nord 2040
 kuen py. - j. h. h. 2A

30.6.66. - qq kuen EA - d. j. h. h. 2y.
 sup. → 260 - j. h. h.
 kh. ob. ment

4.7.66 qq q. h. h. 3-5.
 a q. h. h. or k. a. g. l. s. e. -

1.7.66 - 105 55A.
 1 j. h. h. g. a. l. e. t. j. h. h. s. u. m. m. e.
 f. a. e. -

1.7.66 j. a. v. o. j. e. à 0.50




fig. d. m. s. a. s. i. n. e. n.
 calcaire
 à - 120

fon de ceram - sans tilex dor

SITE

Carré S 20

Date

Locus

22.6.66 - au nord du jelibun
 au dessus du tal de glace
 qq traces de ~~traces~~ caractéristiques.

29.6.66 - au dessus au dessus du ~~un~~
 Δ gamin piece

520.21 - Sanquella -
 cercles alandants - (1)
 d'qq 2A (!)

520.21 Sanquella
 qq traces de (1) - 2A -

SITE

Carre

T 20

Date

Locus

15. 6. 66 - Surquette T U 20 → 050
 Cercle niv. 1 (avec horizontal)
 et niv. 24 -

16. 6. 66 - Centre des canis → 020
 Cercle. 2 A

20. 6. 66 - 1798 - grand point de
 jonction canine - l'ancien vase à pied.
 type 2(A) - cercle rouge et noir
 lustré.

23. 6. 66 - d'après des jans en 0.70 55A
 majorité de la cerce 2A en
 q. l'ancien ①

1. 7. 66 - matériel très caractéristique...
 mélange possible avec 779 non
 encore identifié -

4. 7. 66 - 1 q. l'ancien
 avec 2 autres en mauvais
 état de conservation.
 1 lot de fleche.

mélange probable avec 779 -

11. 7. 66 - TU 20 1/4 NE - 060 0.70
 mélange 2A et B

en T 20 [766] n° 2051 le matériel
 est typiquement 2B

1 point de vase à pied possible
 rouge brun

M. J. 68 -
1900

à l'aust du mur
folle 758 cl. loc.

SITE
Date

R. E. C. -
1900

R. E. C. -
1900

R. E. C. -
1900

R. E. C. -
1900

R. E. C. -
1900

R. E. C. -
1900

R. E. C. -
1900

R. E. C. -
1900

R. E. C. -
1900

R. E. C. -
1900

NITS

Carré U 20

Date

Locus

22.6.66.

déjà du sel beige
au dessus de la zone karstifiée par le char.
Non beige visible sur un. Cailloux isolés
joints abondants = fragmentaire.
Type de 2A

29.6.66. → 080 surface de
cailloux. Ceram fragment. abondant

12.7.66. couche au dessus du niveau
du sol de plate. Non jaune
cailloux -
ceram. mix. 2A B

10.68. très jeu caractéristique. ceram 2A -
filix alpin.

13.7.66. - qq terrains jeu caract. id. sel.

9 mai 67 - redit. cause - v. jaune.
qq terrain non caractéristique.
à couche même sans cailloux
au dessus de la fosse 823

1/4 NO. cailloux 2 joints - 2A
2 fragments vase fine et mate
10 cm épaisseur

11 mai. nettoyage sol de plate
qq terrain et mixer divers.

SITE

Locus

Carré

V20

Y

Date:

15. 6. 1965 -

deposant de pierres - num 742 etc.
 ceram - d'andante 2A essentielle...

W 20

angl NE -


mur de pierres plates et de
 cailloux - au n° 2A2

SITE

Locus

Carré W 20
Y

Date: 4 mai 67 - seule jarri: unid de 20 cm.
 jaunent d'yeu deyeu d'une jarri identifi
 et ~~un~~ au nord un unu (change
 de yolle jieu) -
 le jarri est à un niveau leyeent
 jyeent à celui de la base du
 unu - un autre jarri apperait
 au dencus, au niveau de la
 base du unu.



1a ceram. 2520 et typiq de 2A

10 mai 67 - 010 sans base de 2A²
ceram. 2A

18 mai - 1/4 S.O. - ceram typiq de 2A
sur le tal un - à la base du
cail haut

SITE
Date

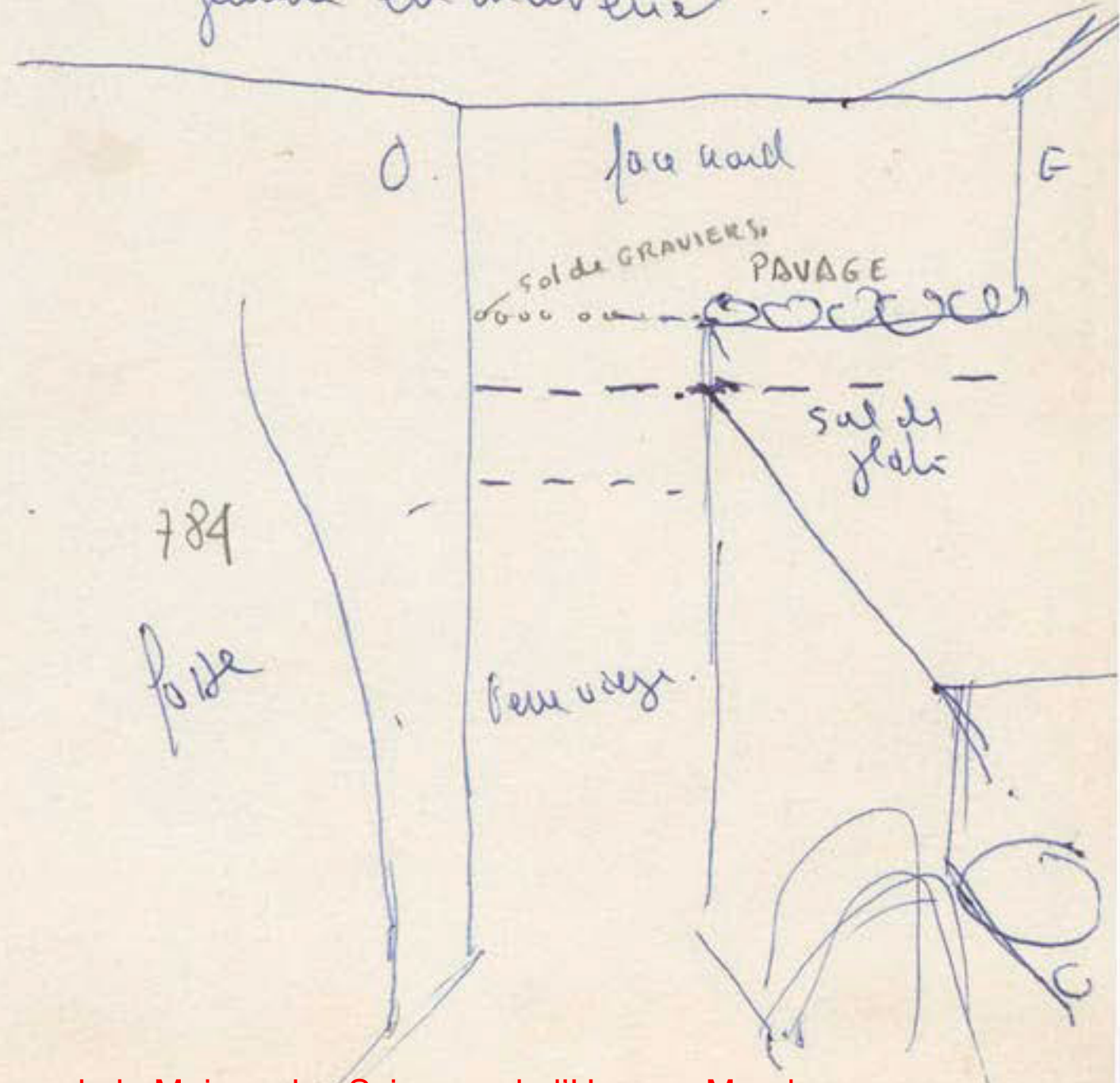
45
Carre S 81
locus

24.6.66 - 040
Super - 99 tessans (1)
autres 28 ? feu typique.

→ 060 (28.6.66) rare tessans non
caractéristiques.

→ 090 - Ceram. 99 tessans feu
caractéristique. plus 28

30.6.66 - la tranchée auest
recoiffe une fosse remplie
de terre jaune spongieuse et
jaune en matériaux.



Banquette ST & C. - n. 2019

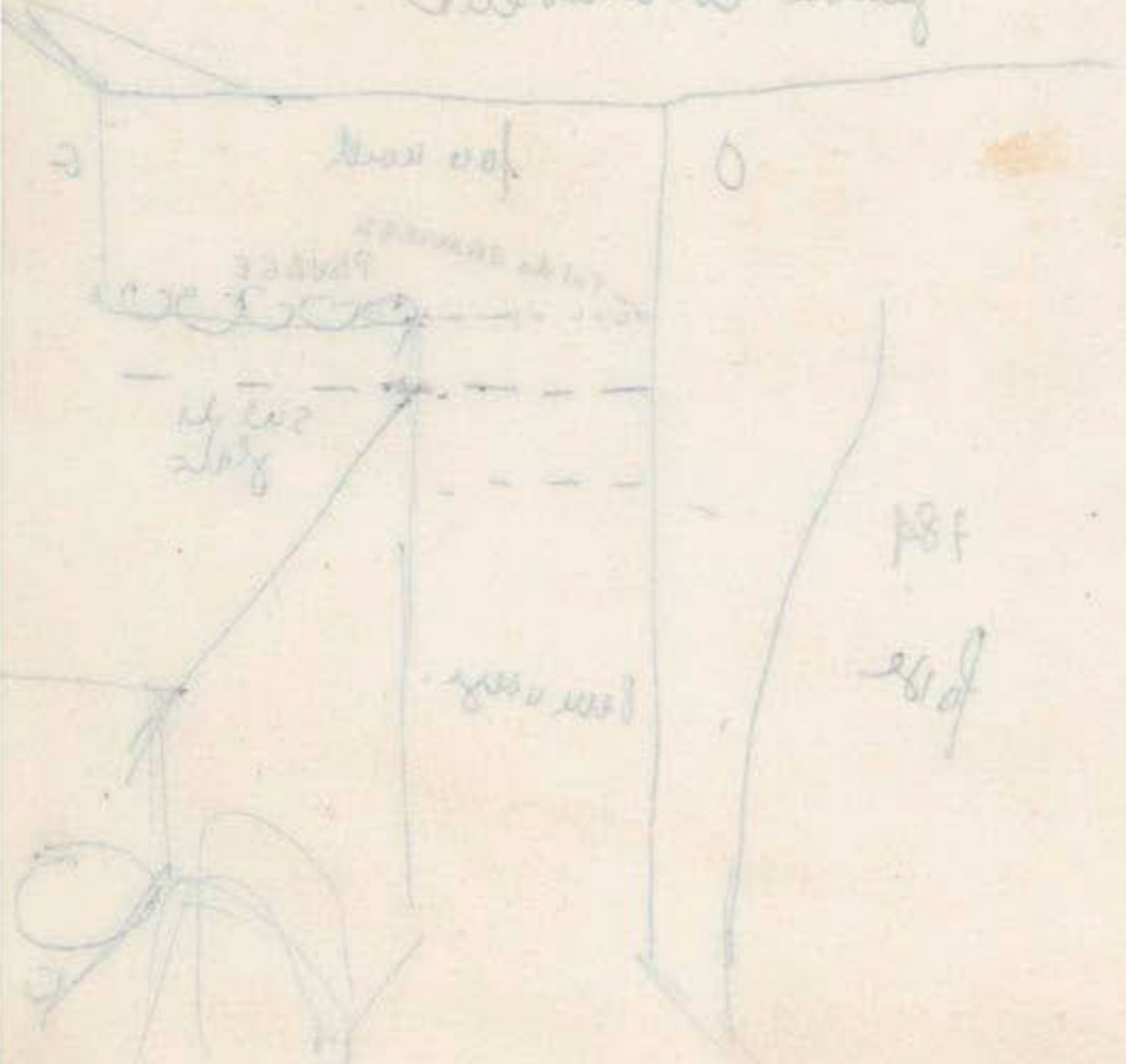
99 banan h₂ (1) . rae 2A -

5 mai 67 - maille Est → 040.
ceram. frag. - glubol 2 A

nov. 1967 (18.2.81) 0200
magnétisme

ref. 0200 - 0200
4 8 ref. 0200

30 E 80 - la teneur en
la teneur en fer est
la teneur en fer est
la teneur en fer est



SITE

Carré T21

Date:

Locus

13. 7. 66. zone de cailloux et terre jaune
 meuble caux pendant 2-3 fois
 au niveau du sol de glaise à 700.
 qq terre 2B - je dirais caractérist.

9 mai 67 - à l'est du carré T21 - → 0.80
 terre jaune.
 ceram. 2A qq terre inter.

SITE

Carré T 21

Date:

Locus

5 mai 67

moitié est \rightarrow 0,60 (zone remaniée)

qq jeu ajoutaient - non.

carré. Type de 2A.

8 mai 67 - - 2A -