

Manhattan

1

LISTE DES LOCUS

501-510

Date	No.	Carré	Description
	501	Q 15	mur NS
	502	Q 16	mur EO - angle S.O.
	503		
	504		
	505		
	506		
	507		
	508		
	509		
	510		

511-520

LISTE DES LOCUS


Date	No.	Carré	Description
	511		
	512		
	513		
	514		
	515	P 16/17 NE	Cercle de petits cailloux niv. ② ③
	516		
	517	PQ 17	fosse niv. ① ②
	518	Q 17	fosse niv. ① ②
	519	P 17	fosse niv. ①
	520	P 17	petite fosse - niv. ①-②

521-530³

LISTE DES LOCUS

Date	No.	Carré	Description
	521		
	522		
	523		
	524		
	525		
	526		
	527		
	528		
	529	0 P/19	folle nio. (2)
	530		

LISTE DES LOCUS

Date	No.	Carré	Description
	531		
	532	P15	fosse fosse 
	533	OP 16	cerce de pierre (façade de silex) au dessus du mur 550. niv. ①
	534	P16	fosse remplie fosse remplie de pierres - remplissage d'une fosse. niv. ②
	535	P16	fosse remplie de grosses pierres et blocs de Sarallé niv. ① ?
	536	P16	des pierres - peut être carrelage du bâtiment circulaire. niv. ①
	537	O15	Silex englobés dans une fosse et de grosses pierres. Sarallé. ①
	538	N17 N18	chambre du bâtiment circulaire à l'ouest du mur 557 ③
	539	N17	chambre du bâtiment circulaire au sud du mur. à l'est du mur 557 ③
	540	NO17	au nord du mur 553 entre deux fosses. ③④

LISTE DES LOCUS

Date	No.	Carré	Description
	541	O 16/17	annee sal blanc (3) + (4) ? en O 16-17
	542	N 15	poite (1)
	543	R 13	poite !
	544	Q 14	poite - ?
	545	P 15	jeuement - (1)
	546	Q 16	poite (2)
	547	O 15/16	poite m (1)
	548	N 16/17	jeuement jeu (1)
	549	O 16	poite - (1) (2) ? incertain
	550	VO 16-17 18	<u>mur</u> exterieur du saliment circulaire (3)

LISTE DES LOCUS

Date	No.	Carré	Description
	551	N 17-18	Mur sans joint au mur 550 (4)
	552	N 17	une petite au-dessus du mur 551 (4) (5)
	553	N 17-18	Mur caisse (?) redoublé dans joint à 550 (4)
	554	P 14	Mur - niveau (1) - pose de dallage niv. (3) à angle N.E.
	555	O 17 O 16	Mur - Niveau III - niv. (5)
	556	M 17	Pose à fond jointe M 17 - 1/4 S.O. niv. (1) ? niveau (3)
	557	N 17 M 17	Patte mur niv. I (3) (1/4 S.) au joint
	558	N 17-18 (loc 558)	M 17 petit cercle de joint au niveau III (base du mur 553) pose (1) (4)
	559	O 17	Mur vers sud - niv. (4)
	560	N 18	petit cercle de joint. niv. (4) ? au (5)

LISTE DES LOCUS

Date	No.	Carré	Description
	561	N18-19 cylé u.o.	fosse - nu. (2)
	562	11 N 16	fosse (1)
	563	O 16/17	fosse nu. (3-4) ?
	564	U 16	mur nord sud. (4)
	565	N 18	fosse $\frac{(1) \text{ partie supér.}}{(2) \text{ partie infér.}}$
	566	11 18	base de pierre nu. (3) ou (4) ?
	567	11 18	jaucourt nu. (3) ou (4)
	568	N 15	mur N S (3) ou (4)
	569	N 15	arc de pierre (3) ?
	570	N 16	fosse 1-2 v. 579 partie haute (1-2) part.
	571	Q 14	mur (1-2-3) ?
	572	Q 14	mur 1-2 (3) ?
	573	11 18	fosse (2)

601-615²

LISTE DES LOCUS

Date	No.	Carré	Description
	601	M 15	Sol blanc jaunâtre de la dalle,
	602	M 15	petit rectangle de pierre - no. 1 ^{er} .
	603	M 15	même no. 4 Est-Ouest.
	604		
	605		
	606		
	607		
	608		
	609		
	610		
	611		
	612		
	613	M 15 M 16	niche de la maison 617 petit carré de pierre +
	614	M 14	petit carré de pierre +
	615	M 14	Petit carré de pierre +

LISTE DES LOCUS

Date	No.	Carré	Description
	616		
	617		
	618		
	619		
	620		
	621		
	622	R-15	
	623	P-14	fosse +
	624	P-14	fosse +
	625	P-14	fosse +
	626		
	627		
	628		
	629		
	630	Q-14	fosse

631-649¹¹

LISTE DES LOCUS

Date	No.	Carré	Description
	631		
	632		
	633		
	634		
	635		
	636		
	637	R 14	fosse avec cailloux (2)
	638	QR 14	fosse au cailloux.
	639		
	640	R-14	fosse aux cailloux
	641		tombe +
	642		
	643	M-14	
	644	M-14	
	645		
	646		
	647		
	648		
	649		

LISTE DES LOCUS

Date	No.	Carré	Description
	650	R 16-17	fosse. R 16-17 #
	651	QR 14-15	fosse (2) ? +
	652	Q 13 14	mur E.O. +
	653	QR 13	mur N.S. #
	654	R 13	mur E.O. #
	655	R 13	mur. NE SO +
	656	R 13	fosse mur. ? ? +
	657	P 13-14	fosse mur. (2) +
	658	NO 13	mur a double parement (3) +
	659	Q 13	petite fosse entre murs 653 et 660 #
	660	Q 13	petite fosse entre murs 653 et 661 #

LISTE DES LOCUS

Date	No.	Carré	Description	
	661	QR 13	mur NS.	+
	662	O 13	fosse	+
	663	O 13-14	fosse avec opéra jointe (mur 677)	+
	664	P 13	fosse	+
	665	Q 12-13	mur E-O.	+
	666	PQ 13-14	début de mur (3)!	+
	667	QR 14-15	fosse (2) ancien. 654 bis	+
	668	T 19	fosse	
	669	R 14	jetée pare a larm (2)	+
	670	O 15-16	fosse (pare + tal viers) mur	+
	671	M 12-13	mur NS. mur (5)!	+
	672	P 13	fosse (2)	+
	673	P 13	fosse (2)	+
	674	M 12	jeté mur (3)! et bassin opéré	+
	675	L 14	fosse (2)	+
	676	L 14	Tanche Br. May.	+
	677	QR 13	grand mur (5)!	+
	678	V 19	mur	+
	679	V 19	mur N-S	+
	680	QR 13	mur	+

LISTE DES LOCUS

681-200

Date	No.	Carré	Description	
	681	M 14	maison à est de forêt	+
	682	L 13	fosse n° 2	+
	683	L 13	fosse remplie de quartz.	+
	684	L 13	fosse remplie de pierres.	+
	685	P 12	mur Est Ouest.	0
	686	M 13	fosse (?)	+
	687	L 12	fosse	+
	688	N 12	mur N.S. n° (3)	+
	689	O 12	mur E.O. (3)	+
	690	O 12	mur N.S. (31)	+
	691	L 14	fosse (cavité quise)	+
	692	L 13	fosse	+
	693	H 15	mur. Est-Ouest.	+
	694	P 12	mur E.O.	+
	695	V 18	"subsida" niveau 1	+
	696	V 18	mur et pavement -	+
	697	OP 12	fosse (2)	+
	698	O 12	fosse (2)	+
	699	L 14 15	terrasse N.B.	+
	700	V 19	chambre	+

701-715

LISTE DES LOCUS

Date	No.	Carré	Description
	701	V13	chambre mid. du petit salin
	702	V17	chambre auest du petit salin
	703	S19	mur Est auest (au jeu ?)
	704	U19	fosse
	705	7 16-17	ext. Est du mur 603 sur 613
	706	11 15	jaeuement no. (5)
	707	T18	bâtiement circulaire
	708	U-18	fosse
	709	U 19	fosse
	710	U 18	fosse
	711	T 19	fosse
	712	T 19	fosse caillou fosse avec cailloux
	713	T 19	id.
	714	T 19	id.
	715	T17	fosse

LISTE DES LOCUS

Date	No.	Carré	Description
	716	T 18	fosse
	717	S 18	fosse
	718	TU 18-19	fosse
	719	T 17	fosse
	720	ST 18	fosse
	721	11 12	fosse aian (2)
	722	S 19	fosse
	723	T 17	fosse en 719
	724	T 12	fosse en 719
	725	S 19	parlement
	726	S 19	fosse
	727	S 19	mur B.W.
	728	S 18	fosse
	729		
	730		

SITE

Carré

Date

Locus

506

v. 519 et 519 Si5

SITE

Carté

Date


Locus 507

SITE

Carré

Date

Locus 508



SITE

Carré


Date

Locus 509

SITE

Locus 510

Carré



Date



SITE

LOCUS 512

Carré. . .

Date: 26. XII. 62.

Paroi de silo (?) voir plan précédent.

faucard de cailloux au centre et quelques gros grains
à la périphérie - de très fines de la hauteur

une ou deux par suite deux petits angles
dans un canal - renvoi -

cette construction détruit la faucard et
de voir de 514 - dans l'ancien

SITE

Locus

513

Carré

Date:

SITE

LOCUS 514

Carré

Date:

degré de parenté -
 de la partie Est - sur l'Est -
 la différence de niveau entre les deux jurements
 iacant -
 Nit. 525 - os et ossements - à dessous le jurement,
 un peu plus est une base de pot. au dessus
 du jurement. -

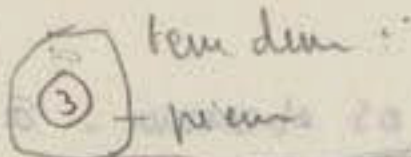

les pièces de parenté inférieure ensemble
 - liées et couvent par une couche de plâtre -
 - au sud de la partie de plâtre sur le sud,
 au dessus du jurement - 1 tesson de poterie.
 Monnaie de plomb - peinture rouge et blanche sur métal.

- une pile de petits de parenté.
 peut-être canyula à des basses)
 de plâtre - de jurer aux irréguliers.

- 019 - il est très probable que le mur fosse
 au dessus d'une fosse (529) à plâtre
 type Monnaie -
 qui jurent plus ancienne que le mur et
 le jurement -
 difficile de déterminer la limite de la
 fosse - mais il n'est pas probable qu'elle
 jure sans le jurement - plus les
 à l'aplomb de jurer de sabbat.

cauze en 0 19

214



- plus the
the gate

man
19 tem an
- ia

am ydes
pne meables
ret ?

SITE

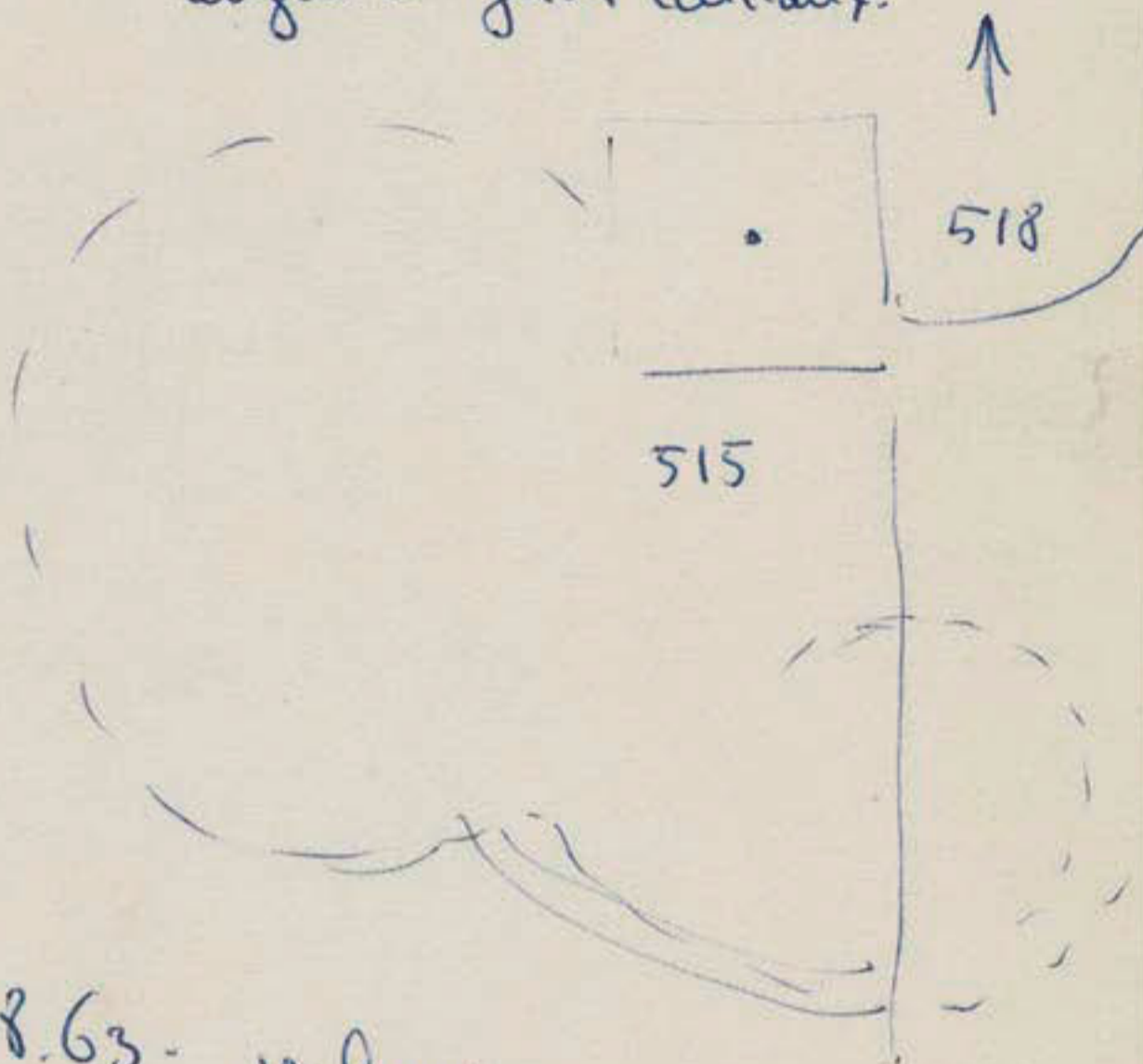
Locus 515

Carré

P16/17

Date:

18.7.63

grande fosse peu profonde
remplie de petits cailloux.5.8.63. 1^{er} levée.beaucoup d'ossements
peu de poterie (qq fragments de
vase creux) - un. mandible.

8.8.65. beaucoup d'ossements.

poterie grise, commune - flûte
un (1) enroulement qui n'est pas caractéristique.
~~de la poterie~~

SITE

Locus 516

Carré

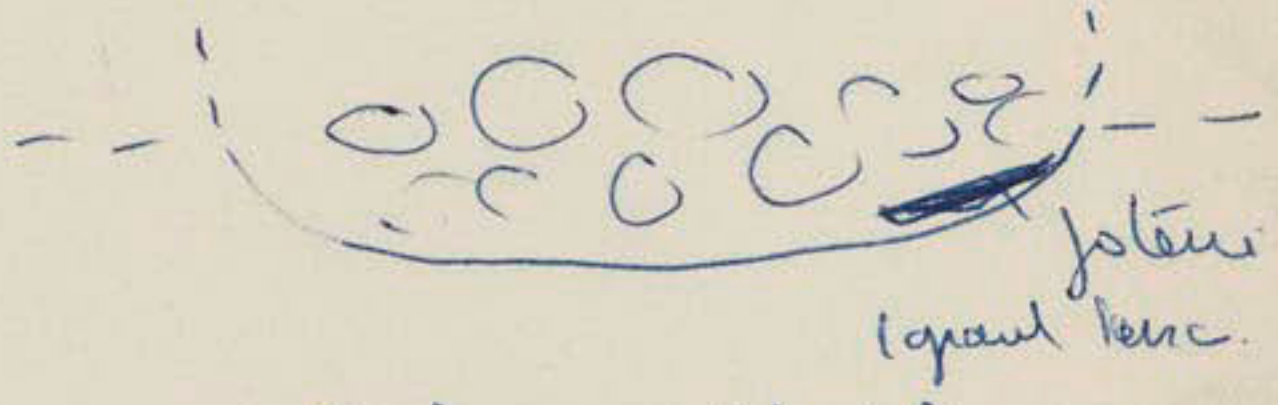
Date:

SITE

Locus 517
Carre P17

Date: 18.7.63

fond d'une fosse à -100
1^{er} de diam.




cette fosse se trouve le mur
de II -

elle appartient de toute vraisemblance
au niveau I

SITE

Locus 518

Carré P17/Q17



Date:

18.7.63 -

tas de pierres - gros galets de Saratls -
représentent le vestige d'un fosse au niveau I(?)

12.10.64 -

qq rampeaux jaunâtres ete au n° 2 -
sur site algerien.

au devant du niveau du tal blanc
coude de corde moine

4.7.66 -

30 cm au devant


moitié nord - qq gros piens.
nb. pas put de folene de grande dimension! apparemment
probablement au n° ①

+ gd. foss à
deux e relief



785

cette fosse
en contrebas



518

6.7.66. era. no. 1 - hyp.

f10/f19 1 menu



7.7.66 - examen no. 1 - 8.8.66

attempts at
reproduction of
(?) I was so out of work

11.10.66 - pp. 1-2

attempts at
reproduction of
the drawing of
the vessel

1.9.66 - 10.10.66

attempts at
reproduction of
the drawing of
the vessel



1982

attempts at
reproduction of
the drawing of
the vessel

817

SITE

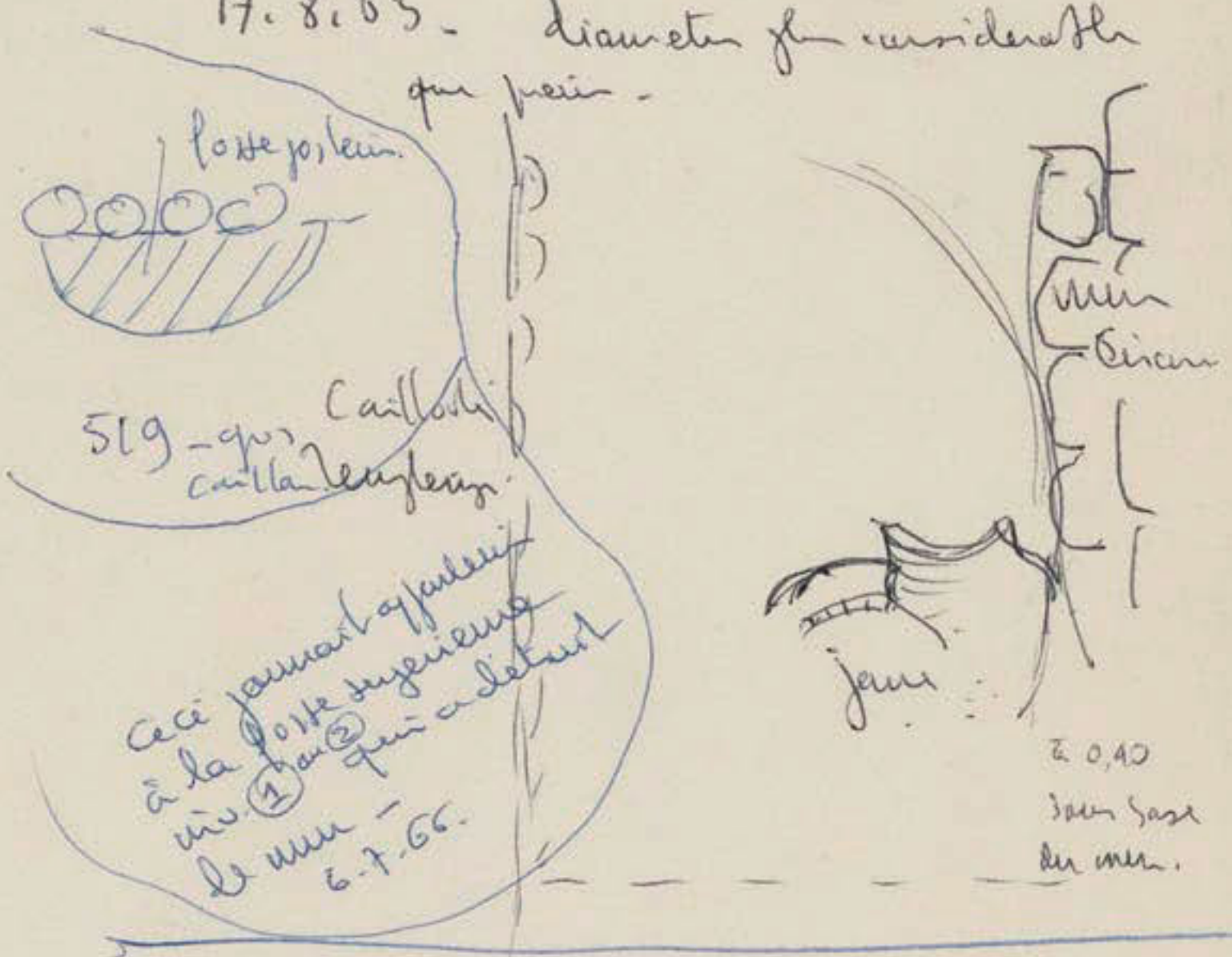
Locus 519

Carre P 17

Date: 18. 7. 63

gr. jalet de Soratte
 renferme d'une fosse au
 niv. 1 -
 diam 1 = 1.20 .

17. 8. 63 - diametre gr. considerable
 que j'ai -



12. 10. 64

gr. terrans - niv. ② ?
 f. terrans de la fosse
 autre fragment de la jarre
 Squelette d'enfant. 5 à 7 ans
 face Nord - avec / ot. droit
 jointe reliée, mais renversée
 devant la fosse.



Locus 519

Carré

e


Date:

14.10.69 - ext. ouest, en surface
du pit 519 -
craie indécise - 0,15 0,20, jeu
profond - fente base du 515'

1 bloc de pierre type (2)

1, leuon (jeu) type (2) - et 1 leuon qu'on
qu'on fente (1)

ang. wh. fente de tôle



SITE

Locus 620


Carré

Date:

SITE

Locus 521

Carré



Date



SITE

Locus

522

Carré

Date: