

SITE

Locus 552

Carte N17

Date: 1. 8. 63 -

à 0,30 0,40 sur la base du mur 551
 (niveau A) - aire jouée de main
 discontinuée - sondés à l'est par 3
 points jeux -
 leur nature, chacun en contact
 du jeu - qq galets éclatés -
 présence jeu C 14 -
 paratrypan sur sol argileux naturel.
 les jeu de matériel - qq éclat de silex
 infimes - qq os fragmentaires.
 1 peu de poterie d'origine douteuse

SITE

Locus 553

Carré

Date:

25.7.63 - mur présente une certaine
masse de celle du bâtiment circulaire -
quasi construit (550) par terre.

SITE

Locus 554

73

Carré

Date:

(+ 7.63 - jeu cercle de pierre
ajout à 0.90 em - petite pierre
carré -

SITE

Locus 555

Carré 0 15/16/17

Date:

MUR n° 5

à deux.

g. 10. 19. - fragments d'os
1 lb. de plume
1 fragment de brachion.
fr de jolens.

en 04 - Le sol ~~restait~~ remantrier d'ouest.
une ~~tranche~~ couche de grosses pierres
parfois deux - galets et pierres anguleuses.
Le ciment d'une destruction de briques.
allongés → 0,10 megalia -
0,15 0,30 de largeur -
5-6 - d'épaisseur -
carré de terre de 1020.



extrémité amincie - exposé la
face à gauche au dessous
le lit au tout par horizontalité.

SITE

Locus 556

Carré

M 17

Date:

Samedi 1er juillet : jeu de
 petits jeux et sardes de
 jeu plat posés de chemin.
 publiquement devant le 558

SITE

Locus 557

Carré N 12

Date:

un radial du Sémur ci-ent.

un (3)

l'annise - juteux de l'eau

SITE

Locus 558

Carré M 17

Date:

~~no 504 du g-8~~

3 poids en Sarath
piers jetées - u



vide lill, laun de famille de bye
Ibaan Bogala -

- 1 pic tridriquer d'essai.

- 1 piquet de bache

1 dentil 2 or.

pléin ~~de~~ du bye du nu &
inév pléin comme seulement
je de pléin de caier.



~~jeu de pléin~~

cette fosse semble avoir des
en jante de Wasser 550

elle cache un tel de platre (3) ou (4)
et un autre tel dans le sac
4 a 5

228
M 17

DATE

DATE



le sol supérieur, avec joint à niveau du
 purement, les minets, etc. et à

le Saxe de 551 -
 ce sol est aisément reconnaissable
 tant la superficie du carie -
 et est relative évidente avec les bornes
 de 551 et doit être affecté ④

au dessous, id 552, voir photo jointe.

Le fosse 558, est creusée à 5 ans
 jusqu'à un 1° sel blanc joint dans la terre
 granuleuse, voir.

Les joints de la fosse - difficile de savoir
 si elle est affectée à la fosse, ou non.

SITE

Locus 559

Carré 017

Date:

11^{er} Mars 1955

lieu à 555

niv. (9)

SITE

Locus 560

Carré P 15 015

Date:

13.8.62.

Pointe - (1)

SITE

Locus 561
Carré N19


Date:

1.8.63 - fosse unique (2) ^{refuse}
appare en N18 de la face Est de la cavité
de la terre beige au devant de la
terre brun.

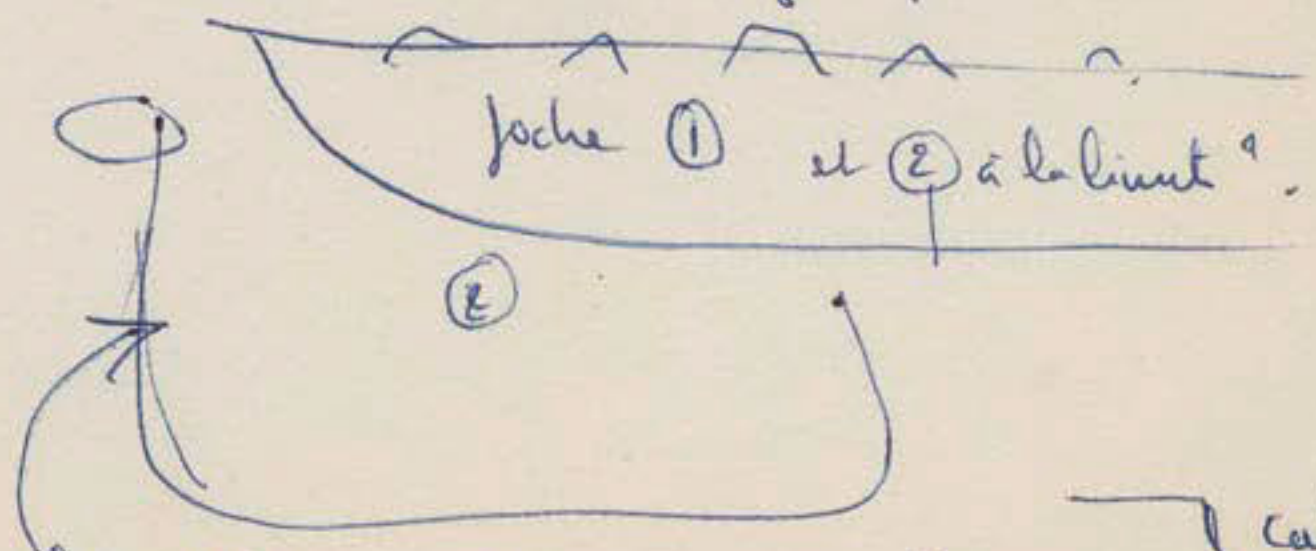
diamètre 1.50 à 1.80.

la fosse est visible qui au devant de
l'axe de base du mur de bâtiment
circulaire.

mais le mur circulaire est détruit dans
ce secteur.



6.8.63 - recherche la limite de
la fosse qui est creusée de
terre brun argileuse compacte -
matériau est contre la paroi



fragments d'un cal au centre - jete terre
couramment large usée } cal de base

SITE

Locus

562

83

Carré

Date:

5.8.63.

fosse remplie de pierres - petits et
moyens -

dessous le n° 564

visite en cause, de la surface
plein air (1)

16.10.69 - 99 lieux de n° 1 -

d'autres, en profondeur, de n° 2
très difficile de reconnaître les limites
de la fosse -

SITE

Locus 563

Carré  016
017

Date: 1.8.83 - angle S.E de 016.

fosse qui a détruit le mur 555.
angle de quatre pieds carrés
peu de matériel.

Le mur 550 a pu être détruit également
par cette fosse dans ce secteur.

Date:

1 août 63. cette fosse avait aussi été visitée
 le mur 555 (5) - elle fut dans
 appartenir à (4) ou à (3)

99 tessons, les rares et les fragmentaires -

1 galet calcaire



1 jeton ovale



1 fragment de figurine.

pièce



considérée comme

2 B

La base de

Malenit céram. ?

SITE

Locus

564

Carré

Date:

6.8.63 - Mur nord sud en N 16

degré à l'est jusqu'à la base et même
99 cm au dessus -

ultra-xian possibles de fosses 562 et

570 - s'heurant à la limite de 570
faut ajouter à cette fosse.sur la route nr. 515 - grand éclat plat
de tils violet - 9903 -

SITE

Locus 565

Carré  N 18

Date:

1.8.63 - fosse de 1/4 S.O. du carré
 qui ~~avait~~ a détruit le mur 550
 jusqu'au niveau des vestiges de pavement
 effectués dans ce secteur
 qq traces de pavés byzantins jusqu'à 0.70.

SITE

Locus

565

88

Carré

N18

Date: 1.8.87.

foire - du vin (1) ?
ayant détruit (1) le vin 550 - N18
plein Syntium -

no. 444 - id au sud-N de N18
c.a.d. mélange de (1) et (2)

SITE

Locus 566

Carré M 18

Date:

Lesin e ynew allanyi, Suse -
W des val Lane - (3) ?

SITE

Locus

567

Carré

III 18

Date:

jeuneur

auy vous fieu

jeuneur qui au vint ①.

debut jeuneur de folie 573

no. ③ !

SITE

Locus 568

~~Carré~~ N15

Date:

mur N3. Le sol de gypse s'appuie
 sur le mur de la partie sud
 & le mur a été construit avant
 le sol entre (3) et (4) ? encore
 incertain.

SITE

Locus 569

Carré N15

Date:

arc de pierre. (3)
tracé de plan sur le arc de pierre.

SITE

Locus

570

Carré

N 16-17

Date: 6.8.63 - grande fosse. qu'a détruit
le mur 550 et 551 -

piers - jumelles au ravel et remise.
une muraille à 2 cavités en basalte
à bon état - un la roche se désagrège
et bestreinte de base
le fond de la fosse et l'infant de la
val vierge.

il se pourrait qu'il y ait 2 fosses à peu près
d'égale taille -

v. 476 - 99 tessons (3) et une sorte de
joints en ceram grise au vain l'est en -
à l'aut pourrait être de nouveau (1)

SITE

Locus

571

Carré

Q14

Date:

juin

SITE

Locus 572
Carré Q14

Date:

juillet 1911

SITE

Locus 573

Carré M18

Date:

7.8.63 - fosse -

détruit par un 507

enfouissement de terre jaune, meuble, infusaires cendres.

meubles - jeu abondant - petits coquilles
rouge n. 487. us. (E) ?

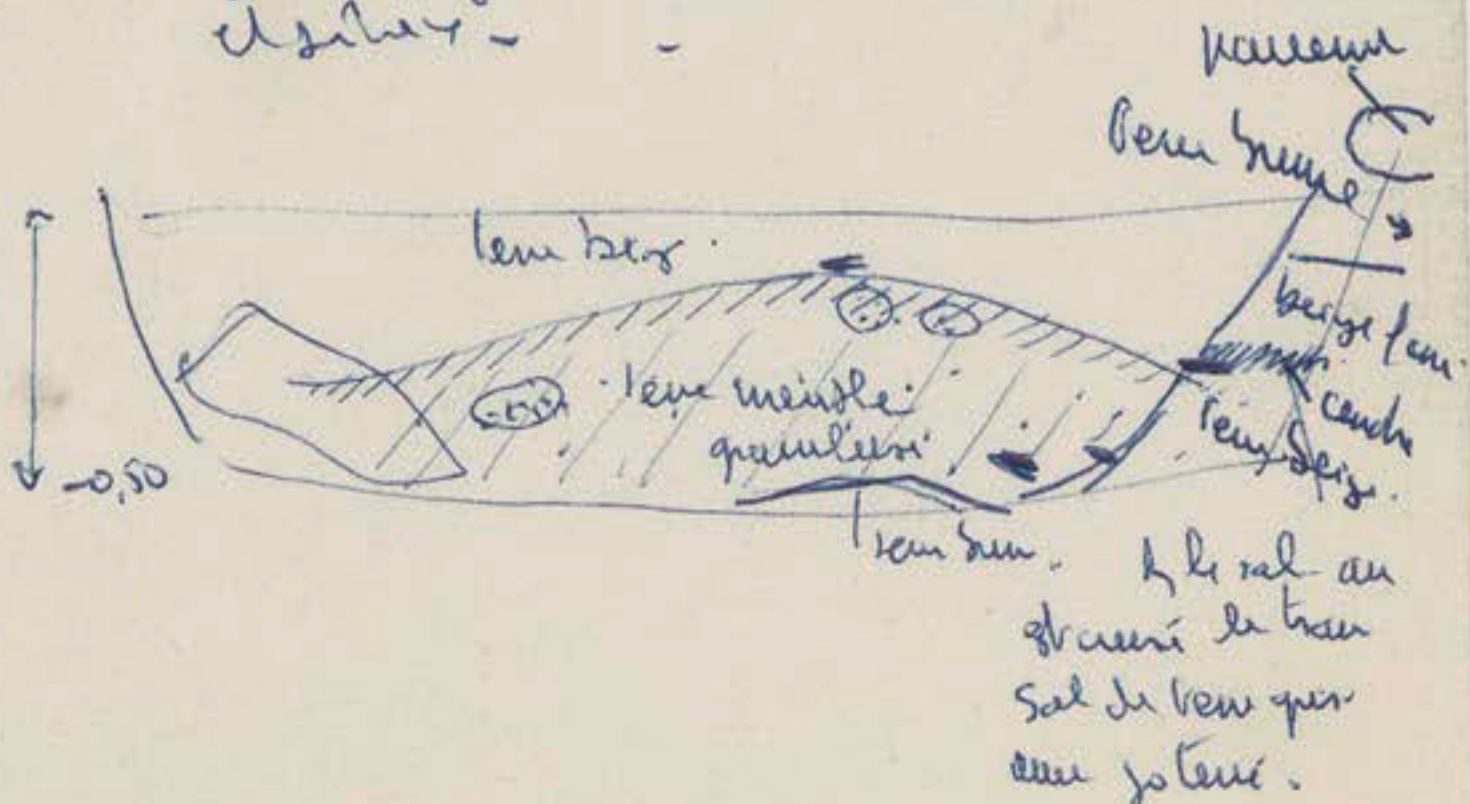
débris de pavement, dallage à la
jaspé.

8.8.63 - q. terres jaunes comme
pavement et de (1)

1 figure animale

1 petit fide -

peu de restes de briques enfouies, jetés
jetés et jeux sautés. débris de pavement
et sables.



SITE

Locus 574

Carré M12

Date:

13.8.63-

jeune circulaire
a-f. 121.

SITE

Locus 575

99


Carré

N 16

Date:

fosse peu profonde
à l'est de l'atelier (1) -

qui peut être simplement zone de
distension accidentelle du sol
à l'est



pas sûr si les pierres de 575
sont dans la fosse ou si
elle appartient au substrat du sol 5
ce qui est un cas instable comparé à
celle qui affleure sans le pavement
la fosse est très dure dans la "fosse".

SITE

Locus 576

Carré

Date:

SITE

Locus

577

101

Carré

OP 16

Date:

Pose appuie sur le sol de futaie -
Hermin - 8 files

SITE

Locus 578

Carré MN 19

Date:

9.8.63 massif de jumeaux
 dezyi avec les gros cailloux et
 à la limite de la zone humide (au sud)
 plein de viv. (J) au grotto. de
 viv. (2)

SITE

Locus 579

Carré N16.

Date:

12.8.63 - fosse qui de 1.80 ø
q- ~~seul~~ ~~avant~~ ~~causé~~ le mur ~~550~~ 551 -
"il faut que 550 ait été construit par
deux et se soit effondré dedans"
en deux fois -

mur 3 a 4 (?)

un peu cailloux.

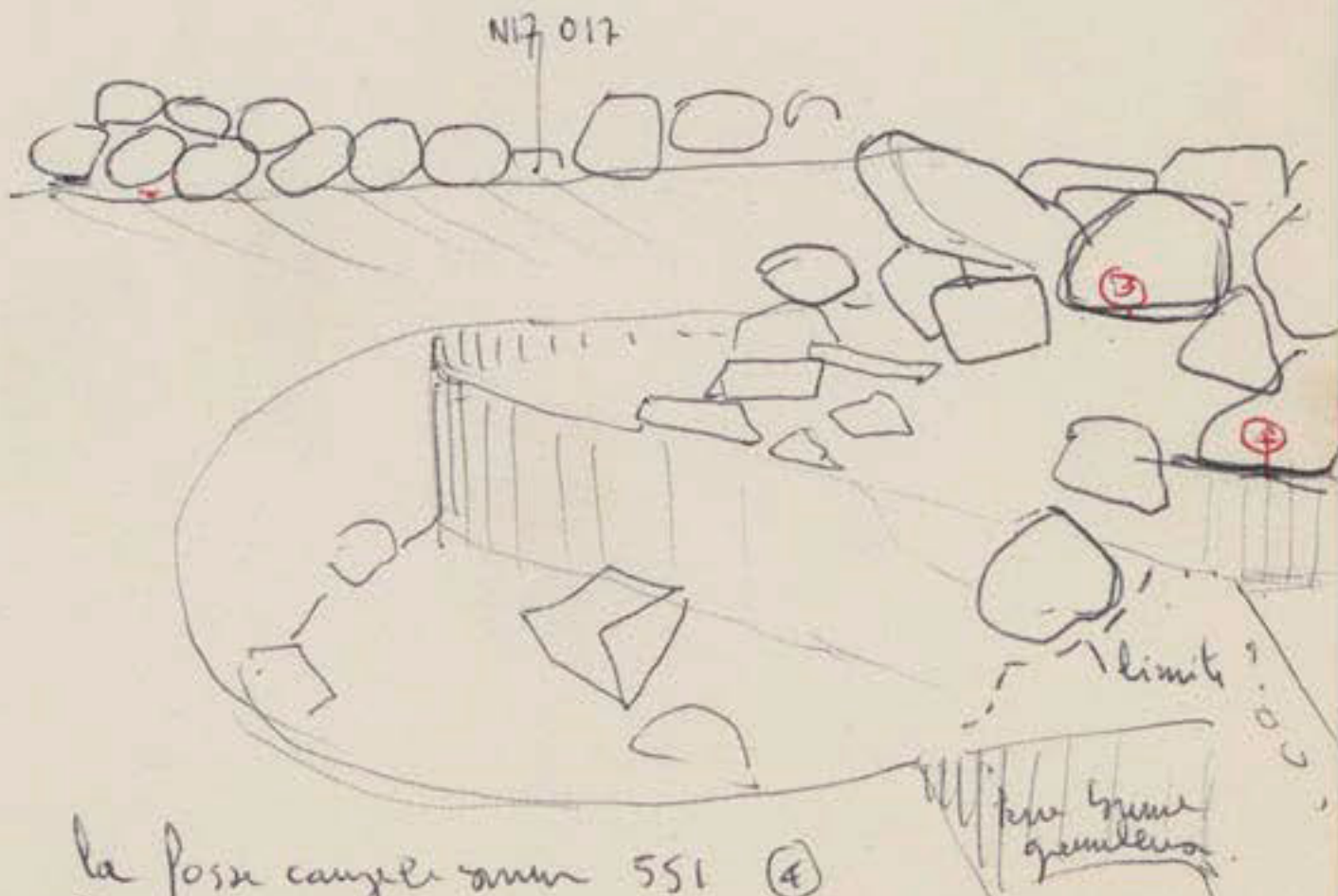
99 pieds exposés au niveau du sol (4).

la base de la fosse → tal usagé.

de deux, à la hauteur des murs 550

à ce qui - peut être un fossé de (1)

un mur de soutènement à deux dyennes
en parallèle. Causé par un mur
de soutènement -



la fosse causée par mur 551 (4)

(3) à l'air de l'être effondré dedans mais
à quel pt certain

SITE


Locus 580

Carré 015

Date:

12. 8. 63. \approx 0,30 au dessus de val Seine
 visible en cage -
 correspondant en principe au niveau 4.
 petit bassin de \approx 0,60 de ϕ apparent.
 1 sal en pierre

- 1 seule démonte - petit faucon



à 0,60 de profondeur, après terrain
 terre granuleuse, apparaît val jaune
 très cage et chaux - léger? -

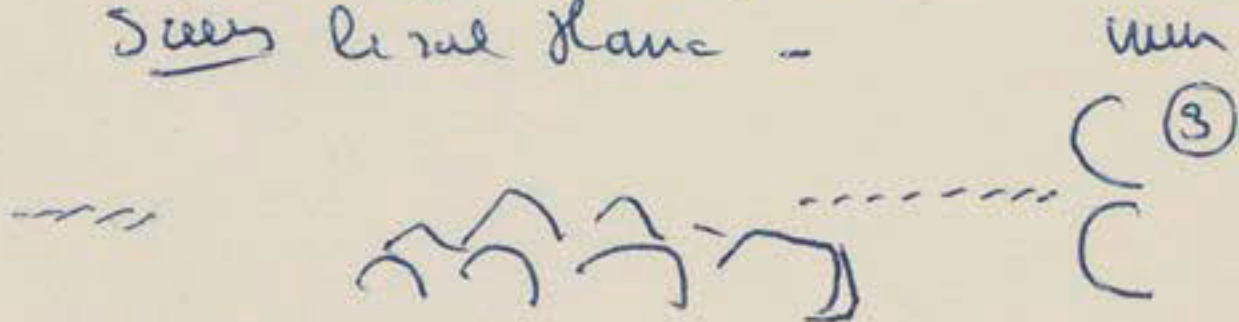
SITE

Locus 581

Carré 016

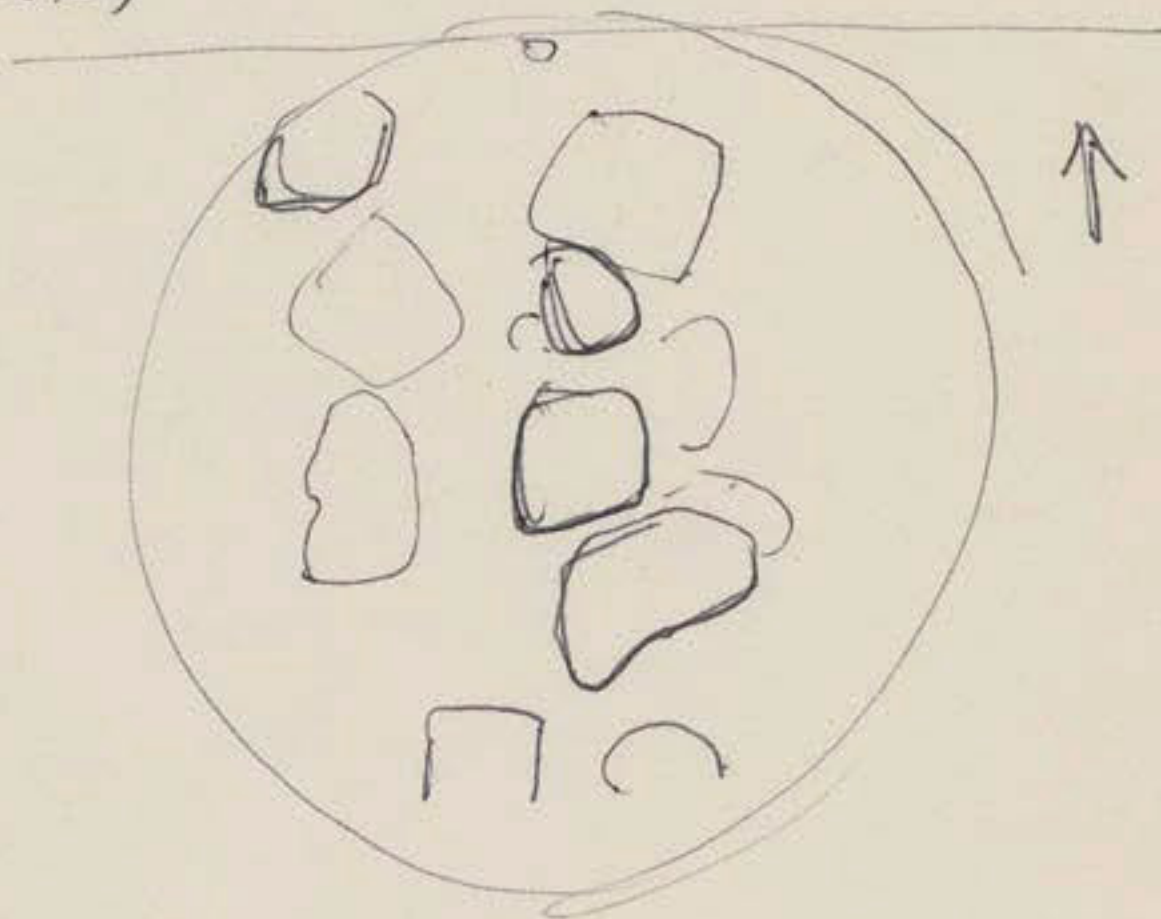
Date:

12.8.63 - Point de l'RO de Ø 9m
align de pierres anguleuses.
Sous le sol blanc -



mur d'égil d'un sol plus haut que
la base de 550 - à l'Est de la fosse.
qq traces de pierre -

17.8.63



Point de de 3,10 à 1,40
0,60 sur le sol 3,
aligne de terre beige sapeuse
qq points pierre sur le fond?
un ossement d'oiseau et sq. de chien
qq tessons - jamais été vu. (2)