

6.3.77

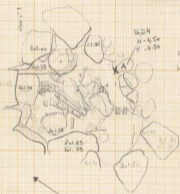
1/10^e

tombe S03
N/00 dans S83

KH100 MITIA 77

niveau T 4

- 1 - base pierre
- 2 - base
- 3 - base
- 4 - base
- 5 - base
- 6 - base
- 7 - base
- 8 - base
- 9 - base
- 10 - base



niveau T10



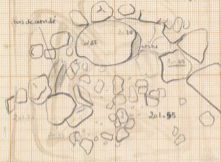
niveau de l'axe 26.35
base de la tombe 26.35

37/25
N - 3.50
G - 1.00

A

Zol. 80

bras de service

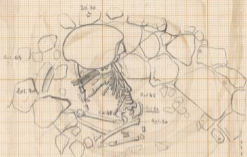


niveau n°1

- ① jambe gauche
- ② " droite
- ③ côtes
- ④ bras gauche
- ⑤ bras droit.

niveau n°2

A'




niveau n°2

- ① crâne
- ② bassin
- ③ crâne
- ④ bras
- ⑤ scapulae

A''

niveau n°3



Nord

KHIRKUTIA 78

$\frac{1}{10}$

haute 260 -

38/25

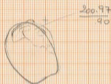
27/8/78

(21)

niveau I 6
à 9.94

route détruite par Dikais

N ↑



38/24 + 58/20
37/24 + 32/25

/

KH 1978

1/10

tombe 262 - niveau Ib
censee dans S-11.

35/24

(22)



A: 35/24
6-0.50
N-2.00

Relief n° 1

Relief n° 2

Relief n° 3

A

A'

A''

201.72
201.56



D H. 201.92

E

Relief n° 4

A'''

Nord

niveau Ic

ca 5.84. scellé par pd 219

201.60

cote de la surface

201.50

A = 36/24
N = 0
E = 5.00

201.40

Nord

201.50

201.40

201.30

36/24

36/25

36/26

36/27

36/28

36/29

36/30

cote (3)

cote (4)

cote (3)

base - voir la photo.

KA 80.

loc 398 Niveau II - creusé de S. 97 -

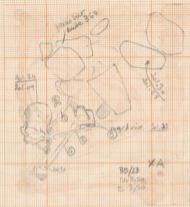
35/23

N ←

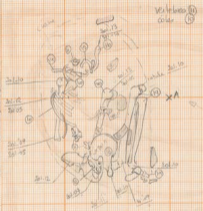
LES PERLES CHIRON - FRANCE 22-8-80

11
14

sol 308.



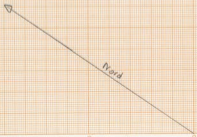
niveau n° 1



niveau n° 2



niveau n° 3

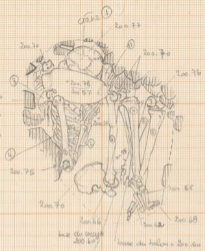


558 / salle par vol 290

A. 37/73
N. 2.50
E. 3.90

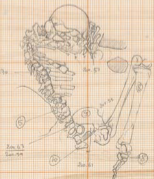
Plan n°1

200.75
X
A
sommet
de tête de 95



Plan n°2

X
A'



Plan n°3

niveau IC
(Jans 5.99)

35/24 n° enregistrement: 1812

= 5.91 scelle par sol 268

relevé n°1

35/24

N. 1.00

E. 1.00

A



Relevé n°2

+ A'

N. 1.00

E. 1.00

- (2) crâne
- (3) côtes
- (5) vertèbres

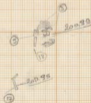


Relevé n°3

+ A''

N. 1.00

E. 1.00



dans S-89 - scellées par 319
niveau Ic

N

2. mian
3. scellées



95/25 34/25

KH 84

feuille 339

40/25

1/10

20/7/81

10

niveau II et dans s. 105.

destruite par Diakios

23/9



N 100

E 60

KH 81

93/75

tourbe 337 -
1/10

délimité par D.

23.7.81

(13)

n° cadastré 2019

niveau Ia

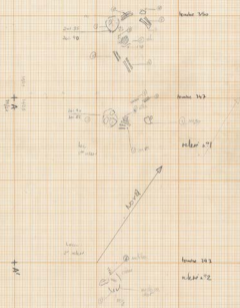
5.95.

9/25
+ N. 0
E = 2.00



long

10000 - 100000 - 1000000 - 10000000



10/12

hauteur 349 et 350
 de 5.89 - 5.88 par un tel 349
 de niveau Ia

1/10

10/12
 10/12

(4)

K1181

Lons 344 - Nucleu IIIb/10

27124

5.90 scelli pei nr 279

29.7.81

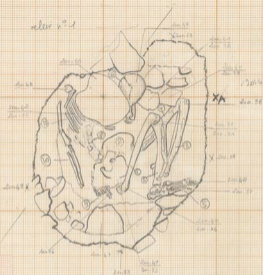
20

122 anepistole 2121

crana ⑥
 vestibular ⑪
 oculo ⑫

elev x^o 1

↑
 Nord
 ↓



A. 57/24

N. 0

E. 2.00

elev x^o 2

crana ⑥

mano ⑬

TA'

An. 11
Ocu. 24

Lons *

GT

KH 87

KH 87

locus 343
tombe niveau III b

1/100

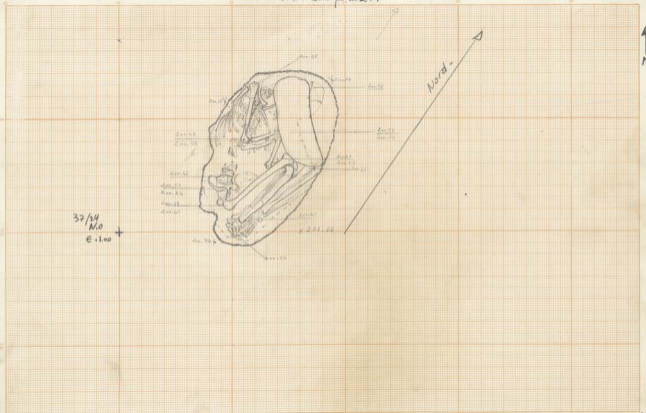
37/24

30. 7. 81

(2)

S. 90. zelle par. 277

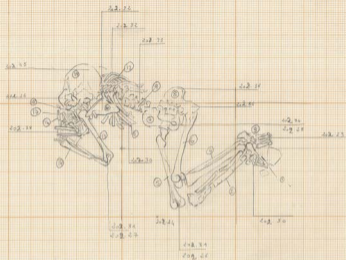
non levante



LES PAPIERS CANSON - FRANCE

No°

= enregistrement.



KH 81

ca 365. niveau I a

dau S III

10.8.81


(29)

33/24

1/10° 1° 2° 3° 4° 5° 6° 7° 8° 9° 10° 11° 12° 13° 14° 15° 16° 17° 18° 19° 20° 21° 22° 23° 24° 25° 26° 27° 28° 29° 30° 31° 32° 33° 34° 35° 36° 37° 38° 39° 40° 41° 42° 43° 44° 45° 46° 47° 48° 49° 50° 51° 52° 53° 54° 55° 56° 57° 58° 59° 60° 61° 62° 63° 64° 65° 66° 67° 68° 69° 70° 71° 72° 73° 74° 75° 76° 77° 78° 79° 80° 81° 82° 83° 84° 85° 86° 87° 88° 89° 90°

2340-1

N



N
↑

niveau n°2

31

300
100

Naut

niveau n°1

35/23 - N. 310
E. 40

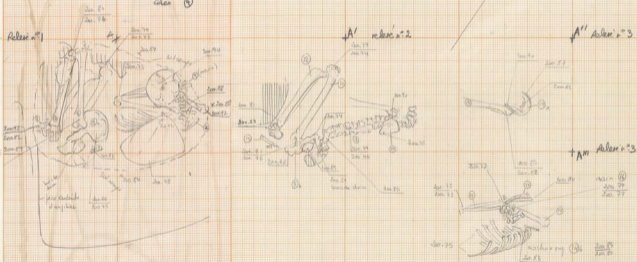
H. 20.10

KH 86
35/23

feuille 135a
Le niveau II - de 5.97 - cote de 20 381 - salle par sol 208
No n° enregistrement 2528

A 35/23
N - 3.00
E - 4.00

veranda ③
citerne ④



KA 12.7.83

1/10
15/13

N ←

S. 97 308

pièces + quadrangulaires exposant sur tombe 398.

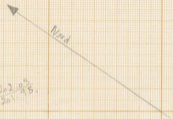
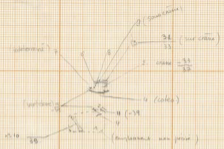


18.7.85.
tombe 403.
KH83

dans 5.87
n° cat = 2654.

$\frac{1}{10} = h = 202,34$

N
←



A + 1175 2.00

$= \frac{202,34}{201} \times 100$

100

24

15.7.83

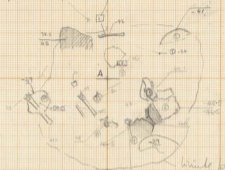
Tombe 384 = 2651

H: 200.37

Sous S. 96

Tombe 415
Squarelle 2734

Tombe 415
Squarelle 2734



M 87

A'

Winkel per (cf relevé 1981
S. 96/384/328)

A = N = 0
E = 30

N 87

KH 83

15/2/83

27/24

S. 85

4/00

feuille 408

cat. n° 2716.

1/11

dessin de la fosse cf relevé
de 21.7.83

n. 200.55

↑
N40
50
60
70
80

A

4.00
2.00

A'



voir page 2065

Axe Nord

200.75



Sol 346 à 200.62.

KH83

N

Tombe 318
5.72

22/7/88


1/20

2014 squelette
2612 fosse

plan n°2

A. N. 300
E. 350

H de référence = 201.18



KH 83

26/1/63

Alm⁶

Fonds 418 / 5.85

Système 2770

700.53

500.85

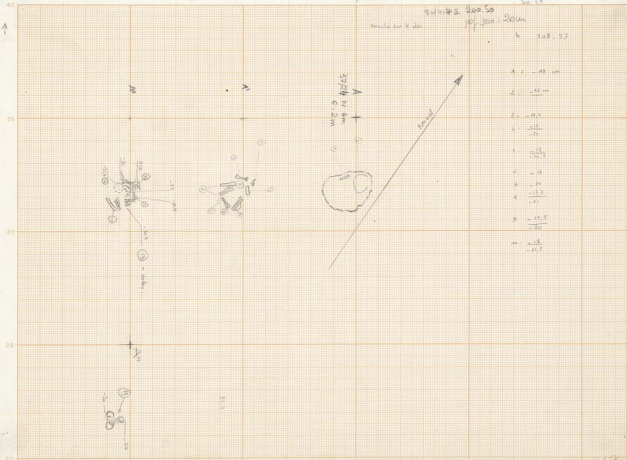
Sud 418 200.50

prof. 200m

échelle sur le plan

h 208.53

N ↑



A' +

G

11.00
x + M = 520 m
C = 2m

horiz

1.1. 11.00 - 11.10
1.1. 11.10 - 11.20

